vodní dílo Pařížov

Řeka Doubrava

Pramenná oblast řeky Doubravy se nachází v Chrudické krajinné oblasti Žďárské vrchy západně od Velké Dářky, pohlédneme-li do Kraje, nadmořské výšce 625,7 m n. m. Řeka protéká severozápadním směrem pod hřebenem Zelených hor a asi 1km za Ldou u obce Záboří nad Labem v nadmořské výšce 195,8 m n. m. Celkem plocha povodí Doubravy je 592,4 km² a délka toku je 88,34 km.

Podél toku byl mezi Spačicemi a Ronovem nad Doubravou vyhlášen Přírodní park Doubrava, jehož součástí je i přehradní nádrž Pařížov. Předmětem ochrany je zachování neobvyklého krajinného rázu členitého údolí řeky Doubravy.

Historie výstavby

Podzemím Ronova nad Doubravou byly rozsáhlé provádeny na konci 19. století, které v okolí stěhovalo a horního toku způsobily značné škody. V roce 1905 byl Zemskou komisí pro úpravu řek v Čechách vypracován Generální program upravovací řek v Říšskovévodství českém, který zahrnoval kompletní úpravu toku Doubravy v délce 21,7 km. Podle morfologie území a hustoty osídlení bylo uvažováno o mohutnějších výstavbu přehrady ve čtyřech různých lokalitách. Profil budoucí hráze nad obcí Pařížov byl vybrán na základě výhodné ceny pozemků a především příznivé morfologie pro získání největšího retenčního prostoru. Po schválení projektu přehrady ve svém roku 1908 vyšetřila povodeň, která svými parametry výrazněmi převyšovala všechny do té doby zaznamenané historické povodně a vyžádala si zásadní přepracování projektové dokumentace. Stavební práce Pařížov a nepočetem 1,5 mil. rakouských korun byla zadána stavebním podnikatelům Ing. Vendelínu Dvořákovi z Pardubic a arch. Čeňku Kříčkovi z Prahy a probíhala v letech 1909–1913. Dodávky železných konstrukcí zajišťovala firma Fanta a Jireš z Prahy.



Projektová dokumentace - situace nádrže, hydrogram povodňové vlny z roku 1897



Ukázka historické projektové dokumentace přehrady

Vyhláška o vodopravním řízení z r. 1908



Dokončené obtékací žlotu a zakládání hráze

Pohledérce ze stavby hráze z přelivu

Stavba tělesa hráze v roce 1912

Dokončená hráz při pohledu z návodní strany

Účely vodního díla

Hlavním účelem této přehradní nádrže je zmírnění průchodu velkých vod v území pod přehradou. Dalšími účely jsou zajištění minimálního zůstatkového průtoku v profilu pod hrází, nadlepšení průtoku v Doubravě, využití odtoku z nádrže k výrobě elektrické energie a v neposlední řadě rekreace a rybaření.

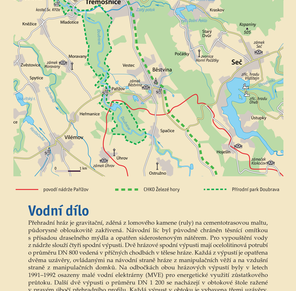
Ronov nad Doubravou
Zbraslav
Vlčí Jámy
Vlčí Jámy
Vlčí Jámy