

10. Grafy

bilanční profily	43 - 71
nádrže	72 - 88
podélné profily ovlivnění toku	89 - 95
bilanční profily 2006 - 2011	96 - 103

Vysvětlivky k podélným profilům ovlivnění toku:

vodní díla ▲
sídla ▲
přítoky ▲

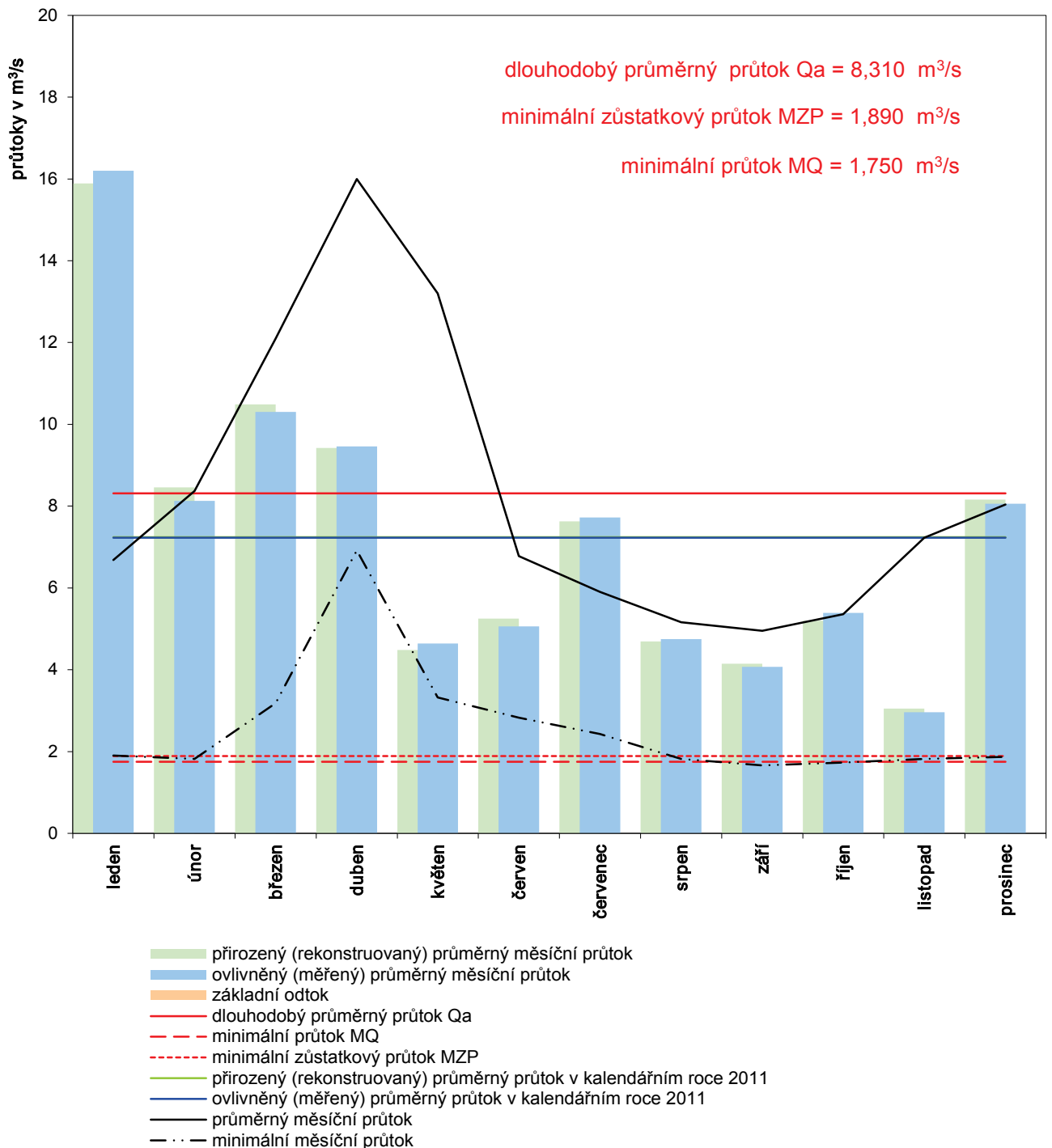
DBC 0060

Bilanční profil

Labe - Království

řkm 1040,999

- chronologická řada průtoků v roce 2011



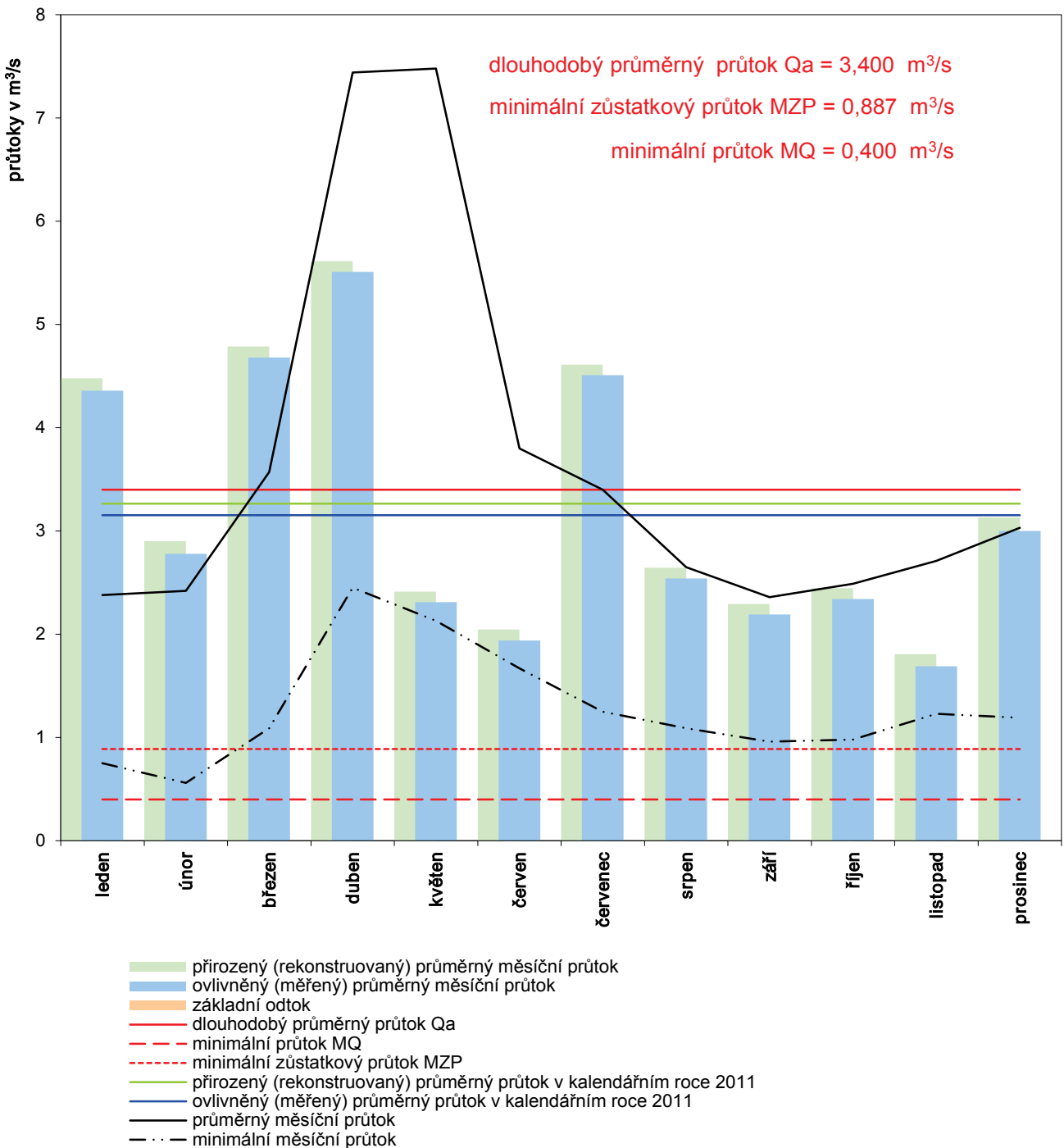
DBC 0140

Bilanční profil

Úpa - Horní Staré Město

řkm 53,550

- chronologická řada průtoků v roce 2011



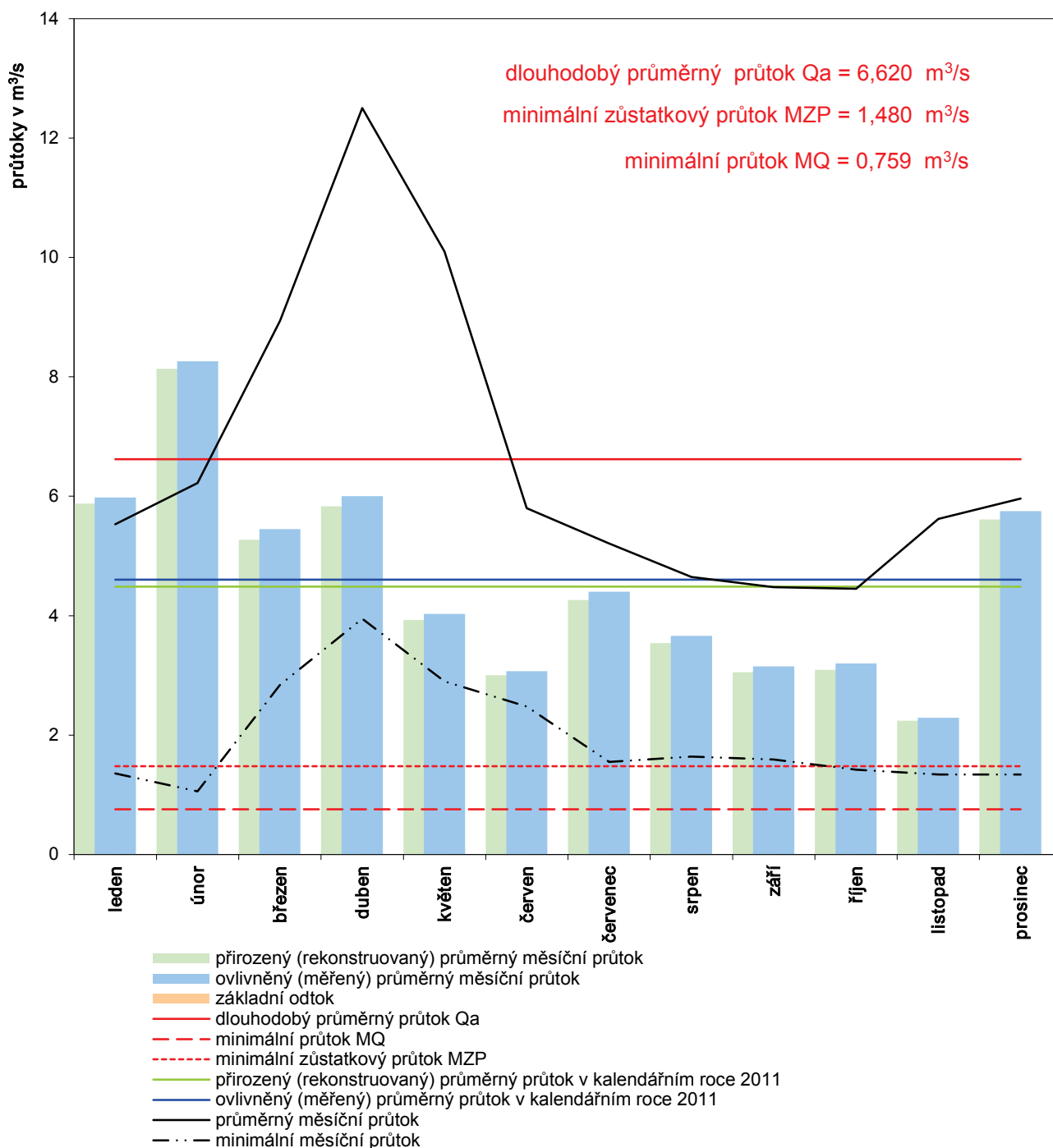
DBC 0148

Bilanční profil

Úpa - Zlích

řkm 14,600

- chronologická řada průtoků v roce 2011



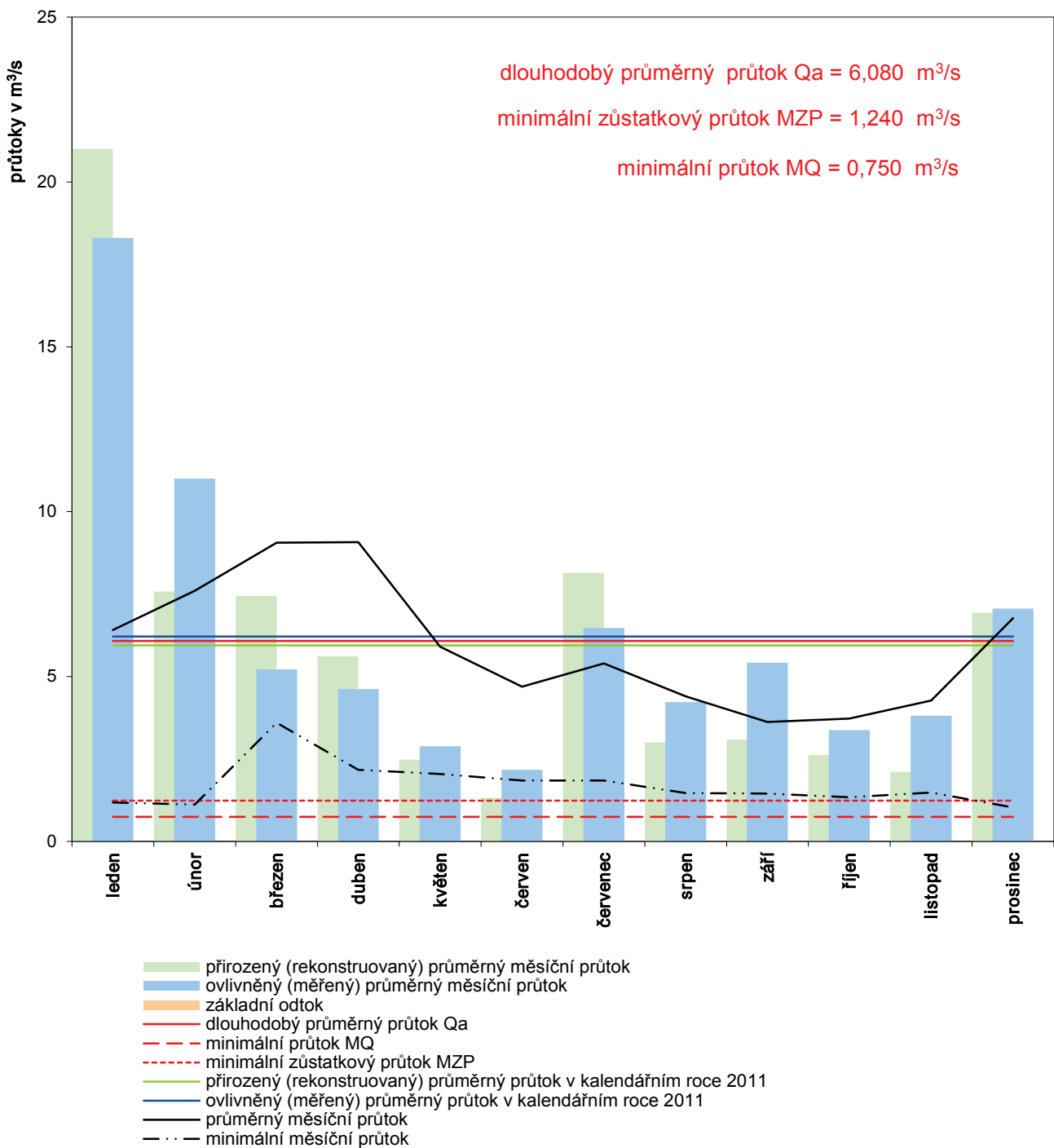
DBC 0210

Bilanční profil

Metuje - Jaroměř

řkm 0,600

- chronologická řada průtoků v roce 2011

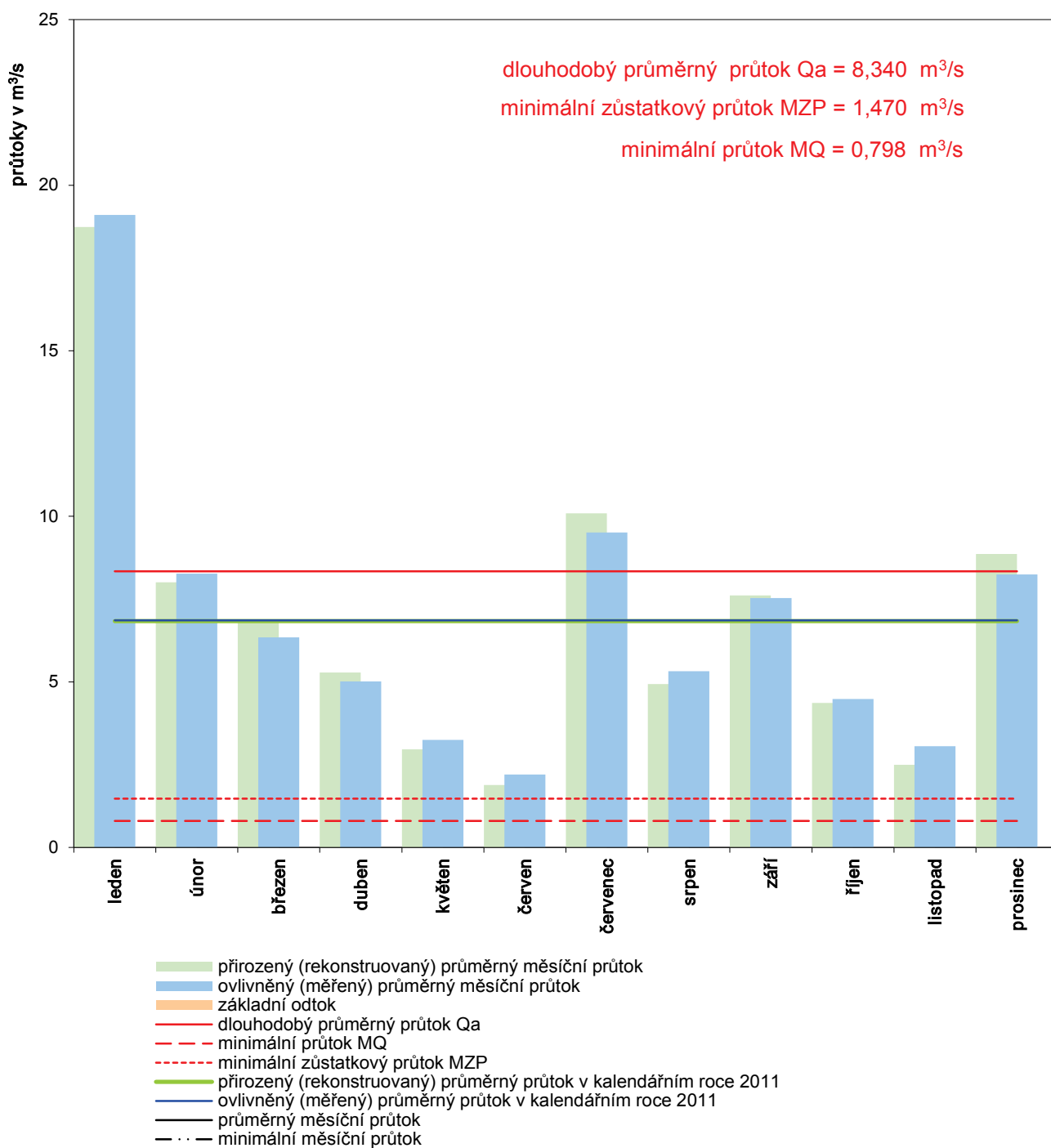


DBC 0280

Bilanční profil

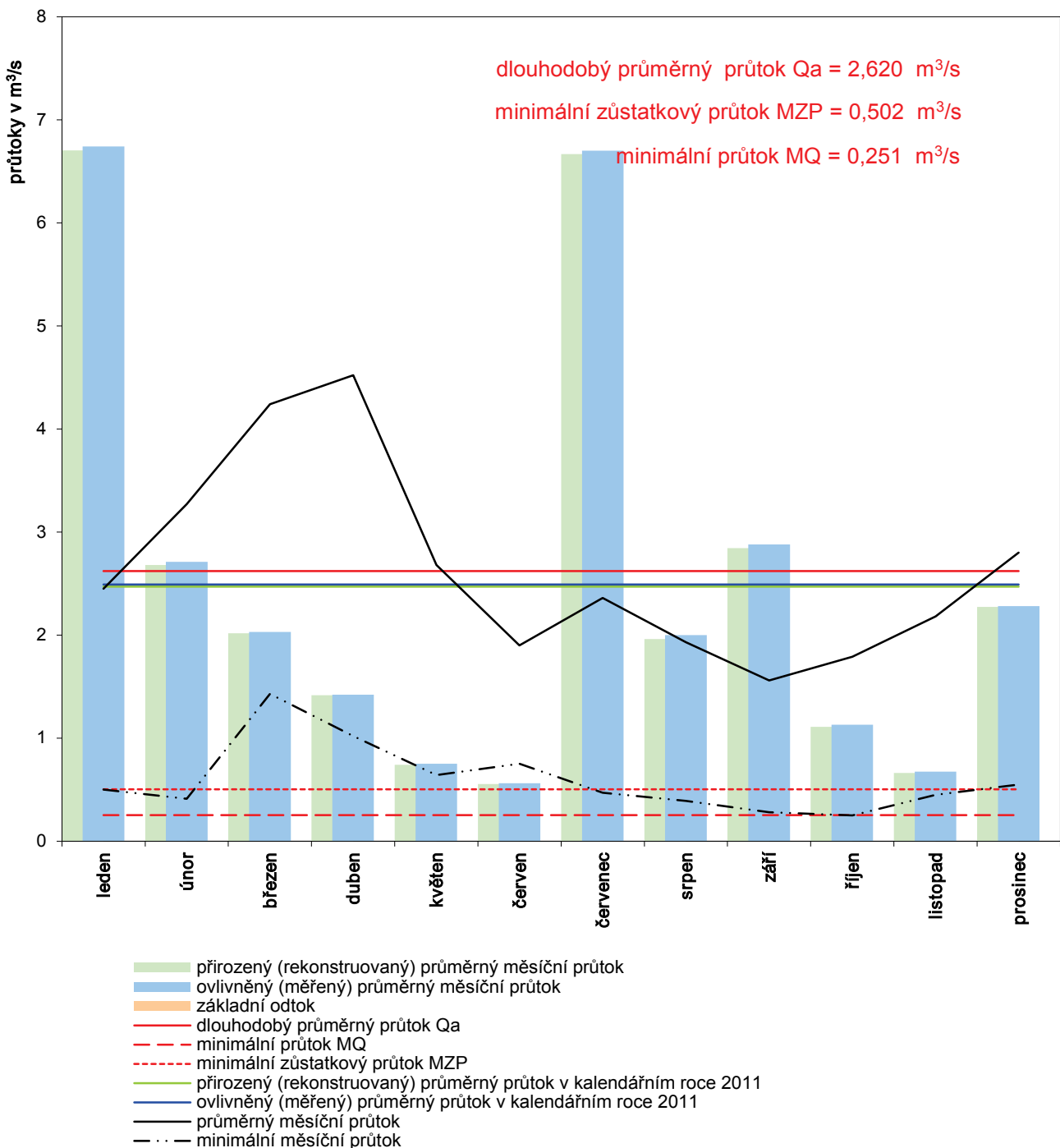
Divoká Orlice - Kostelec n.Orl. řkm 47,100

- chronologická řada průtoků v roce 2011



DBC 0310

Bilanční profil Bělá - Častolovice řkm 1,248 - chronologická řada průtoků v roce 2011



DBC 0360

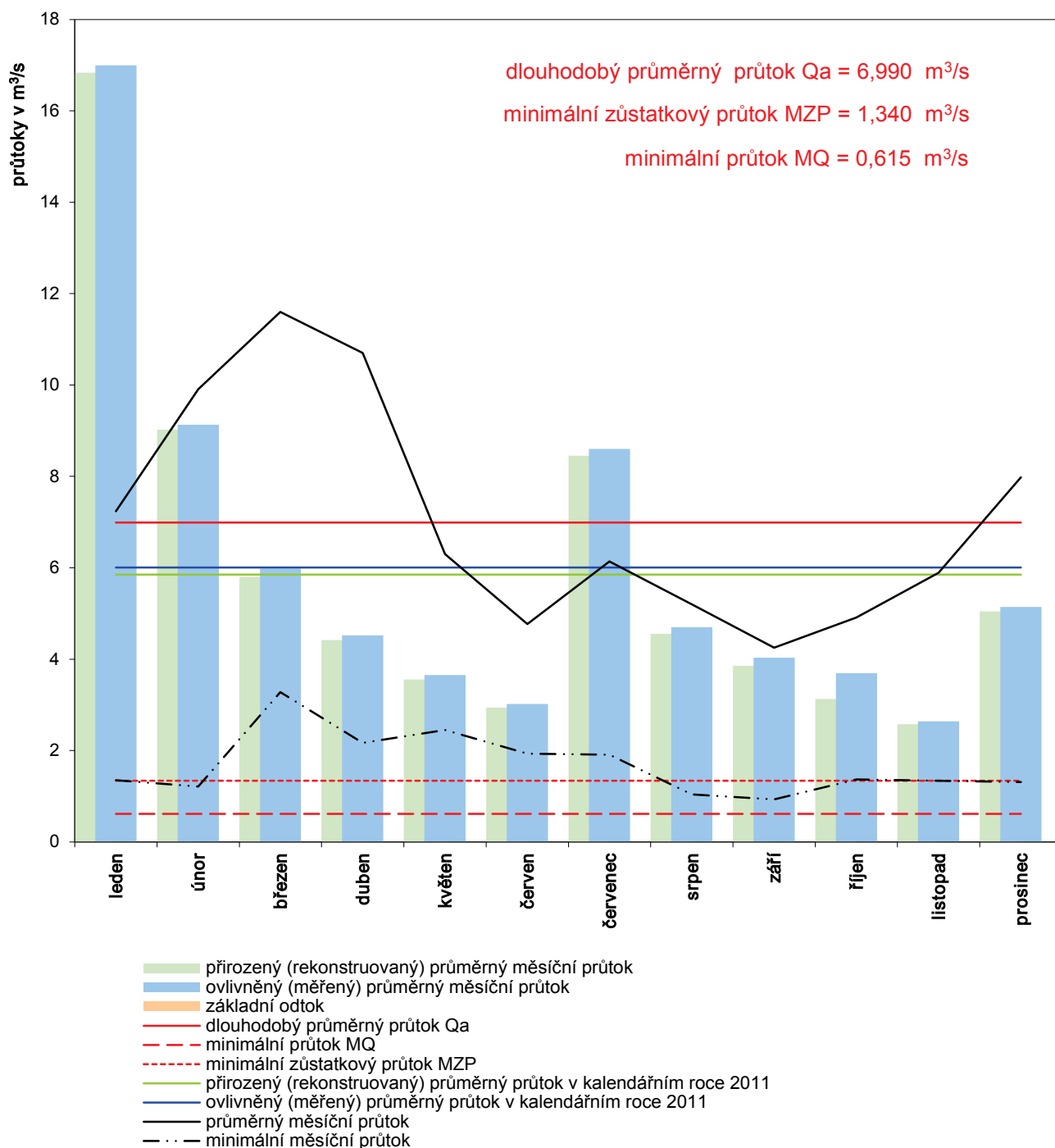
Bilanční profil

Tichá Orlice - Malá Čermná

řkm 10,989

- chronologická řada

průtoků v roce 2011



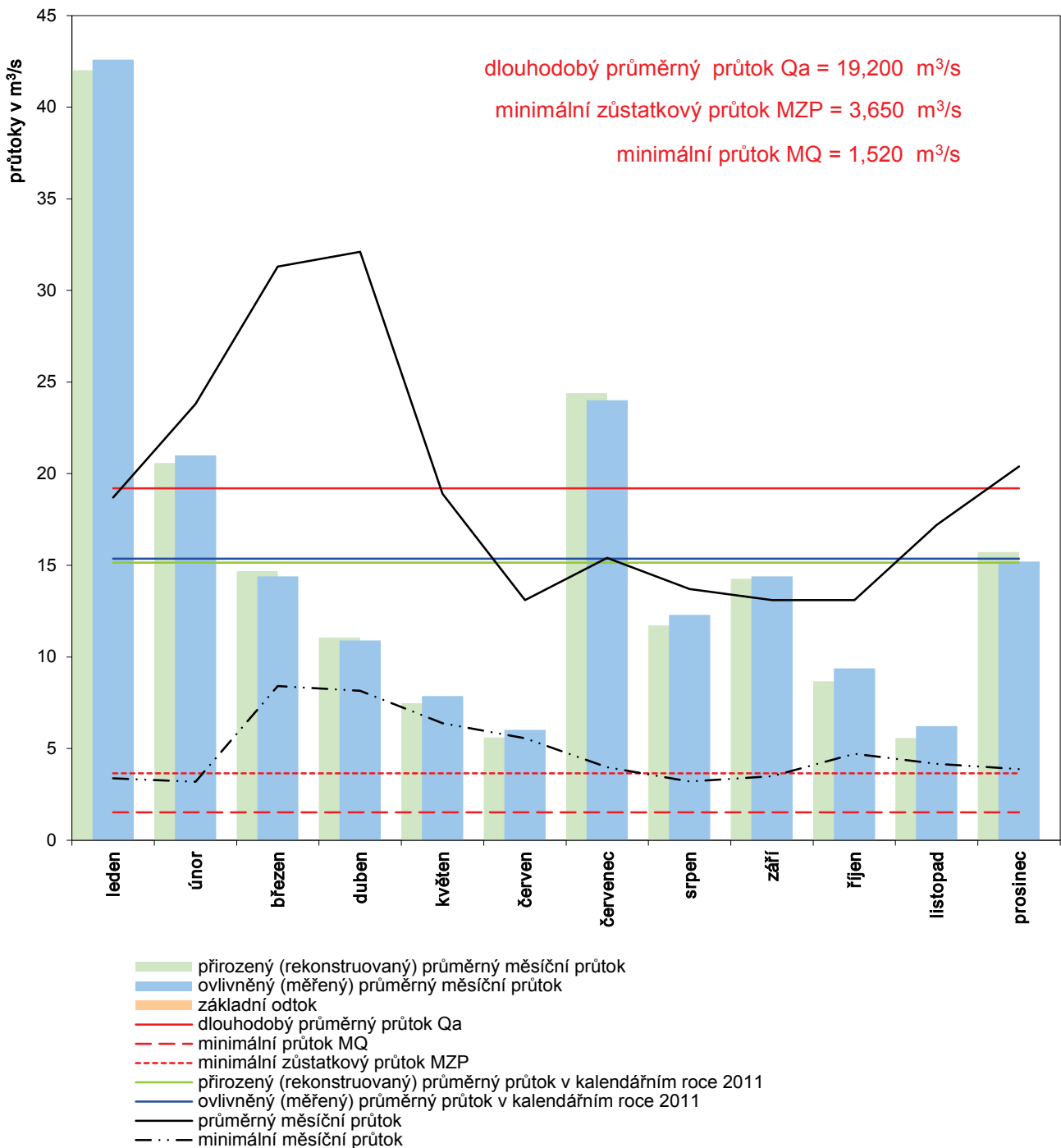
DBC 0370

Bilanční profil

Orlice - Týniště n.Orl.

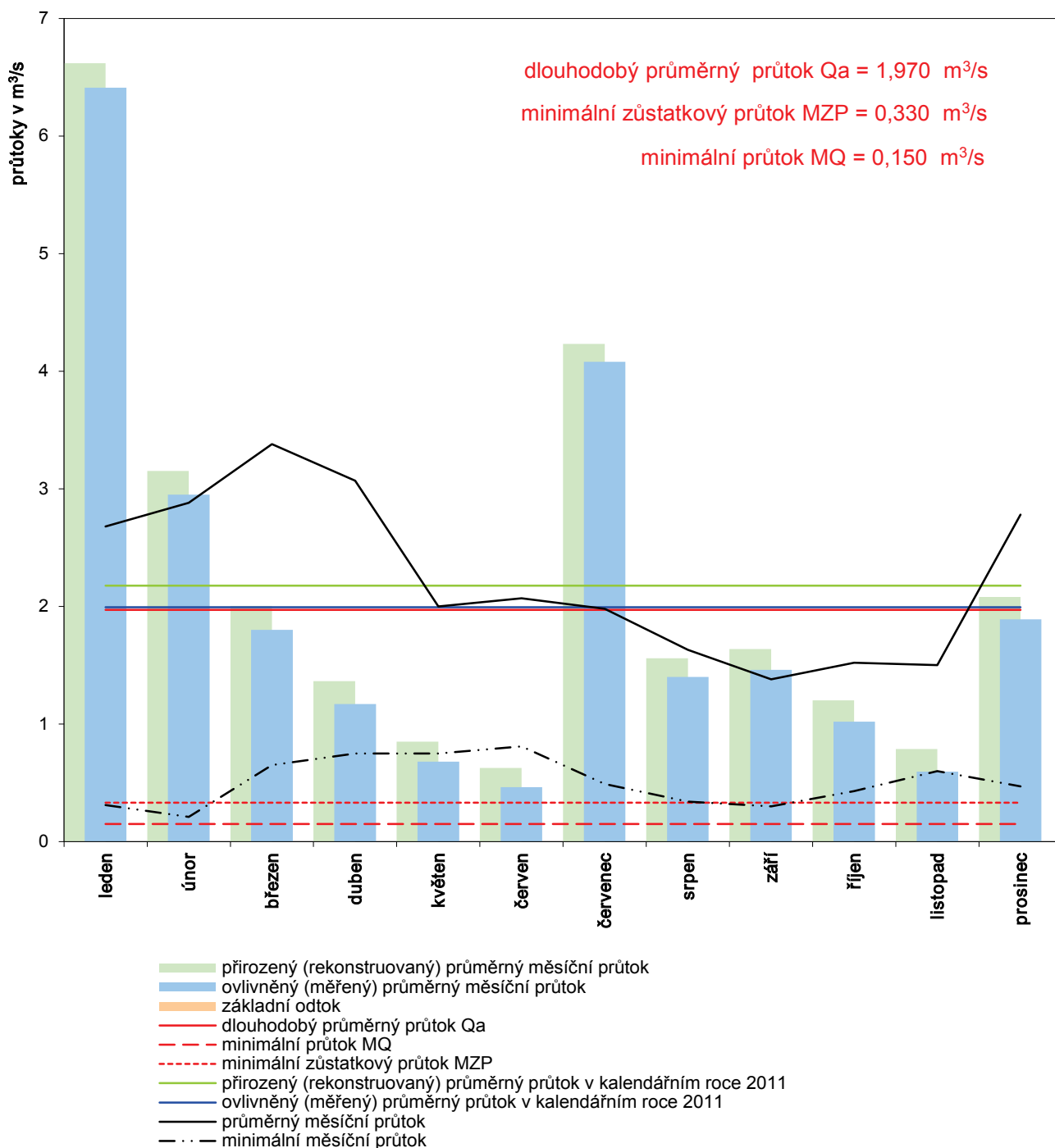
řkm 30,744

- chronologická řada průtoků v roce 2011



DBC 0390

Bilanční profil Dědina - Mitrov řkm 3,904 - chronologická řada průtoků v roce 2011



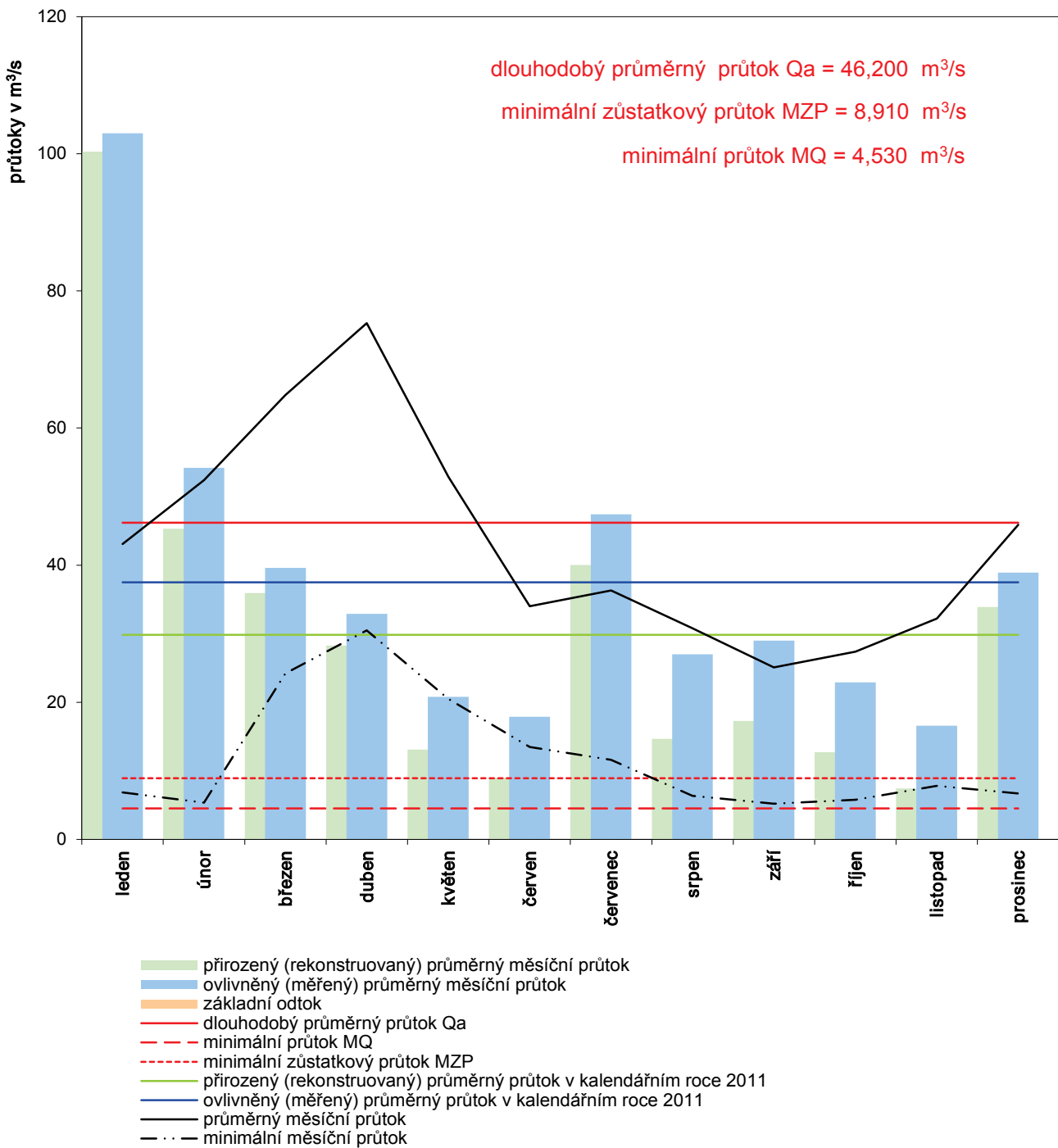
DBC 0420

Bilanční profil

Labe - Němčice

řkm 978,740

- chronologická řada průtoků v roce 2011



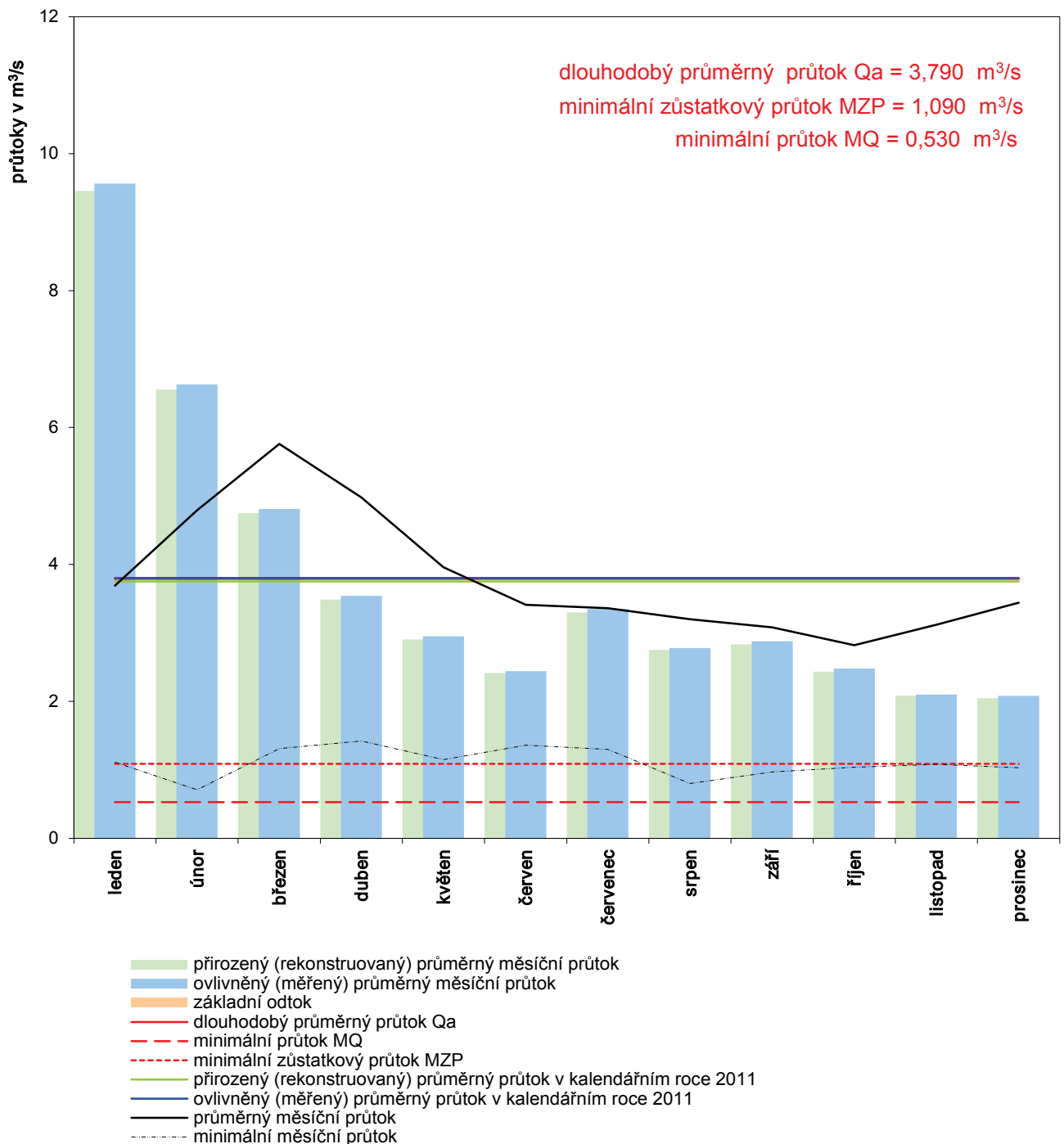
DBC 0470

Bilanční profil

Loučná - Dašice

řkm 7,447

- chronologická řada průtoků v roce 2011



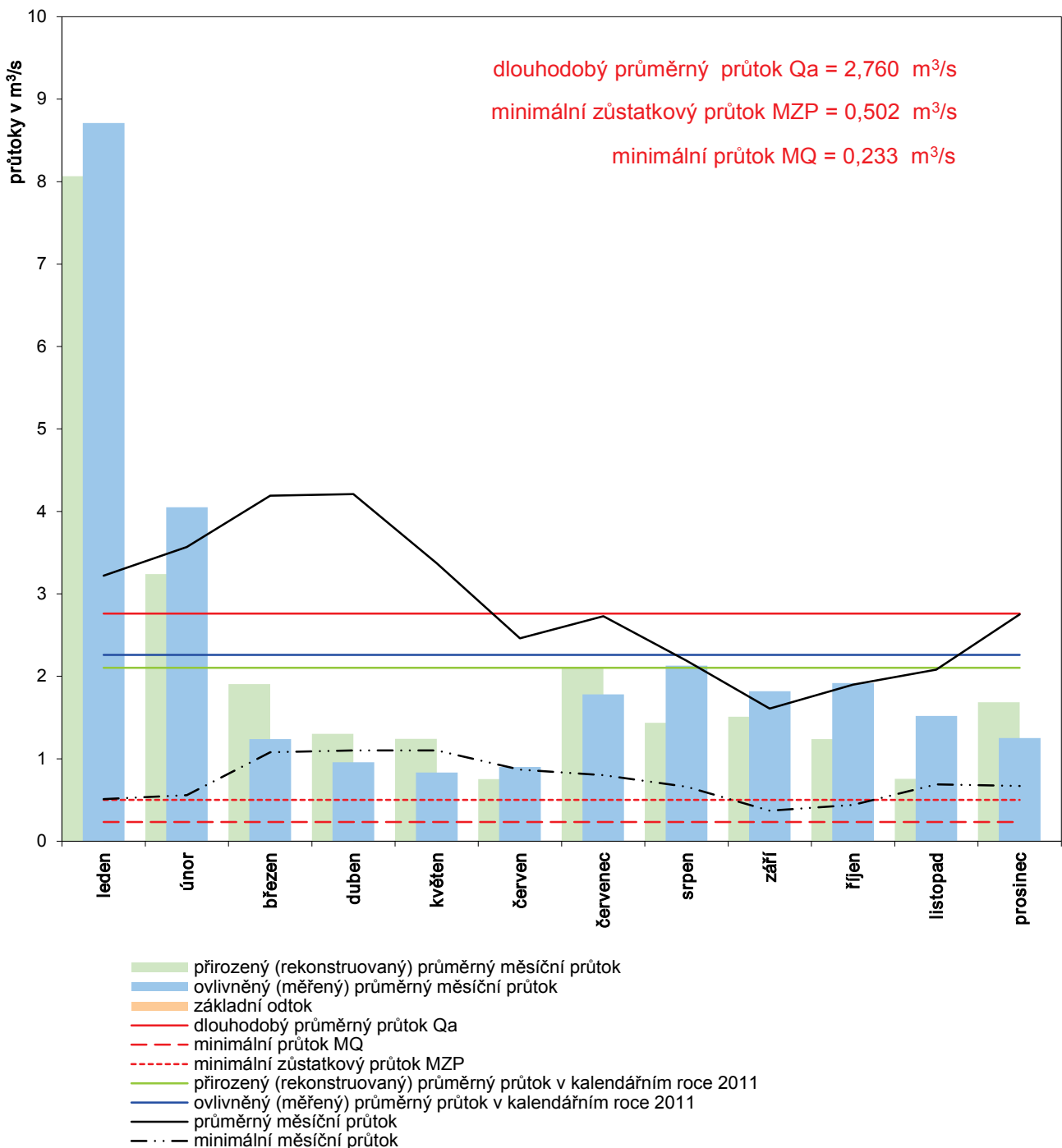
DBC 0520

Bilanční profil

Chrudimka - Svídnice

řkm 30,390

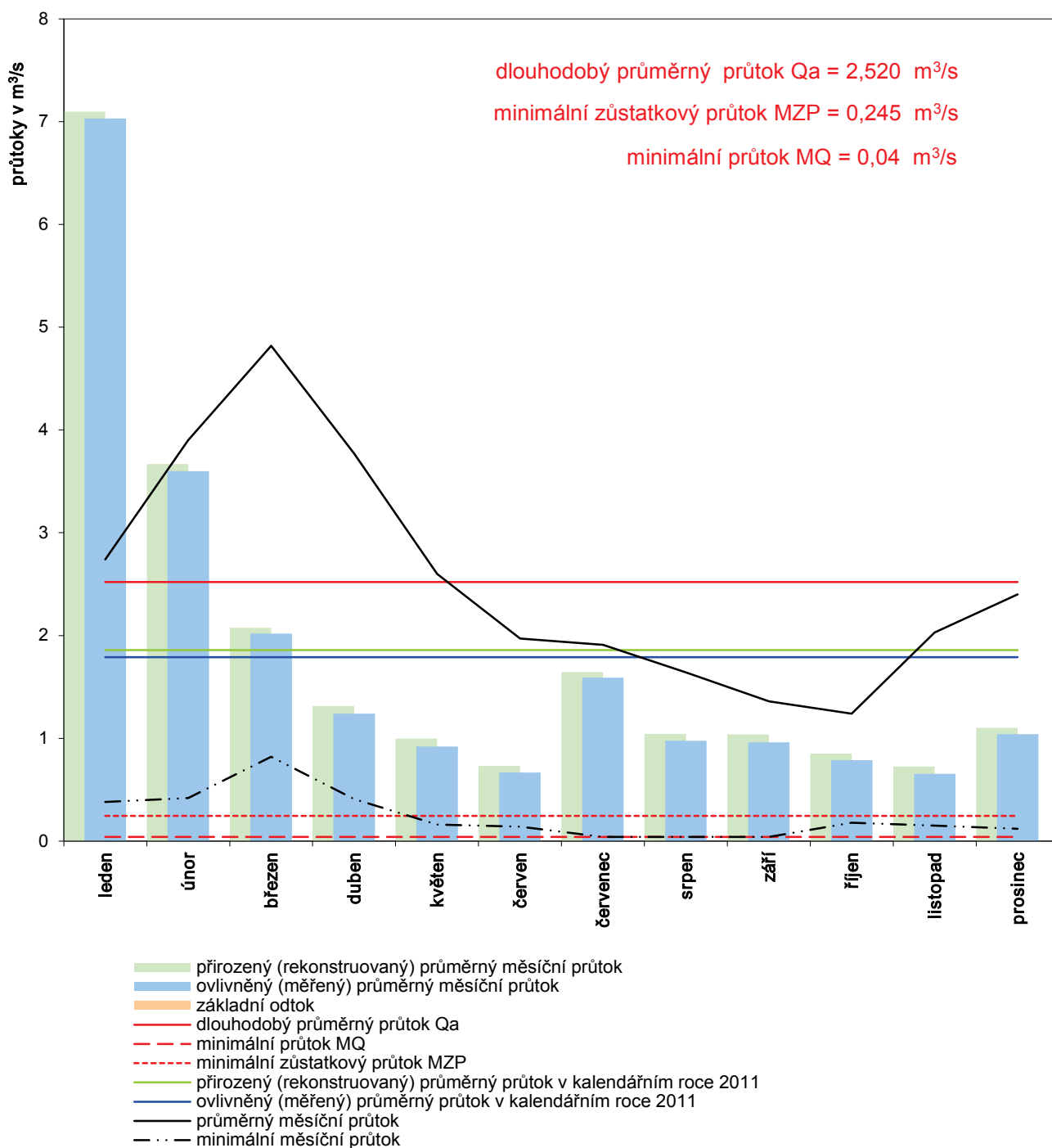
- chronologická řada průtoků v roce 2011



DBC 0580

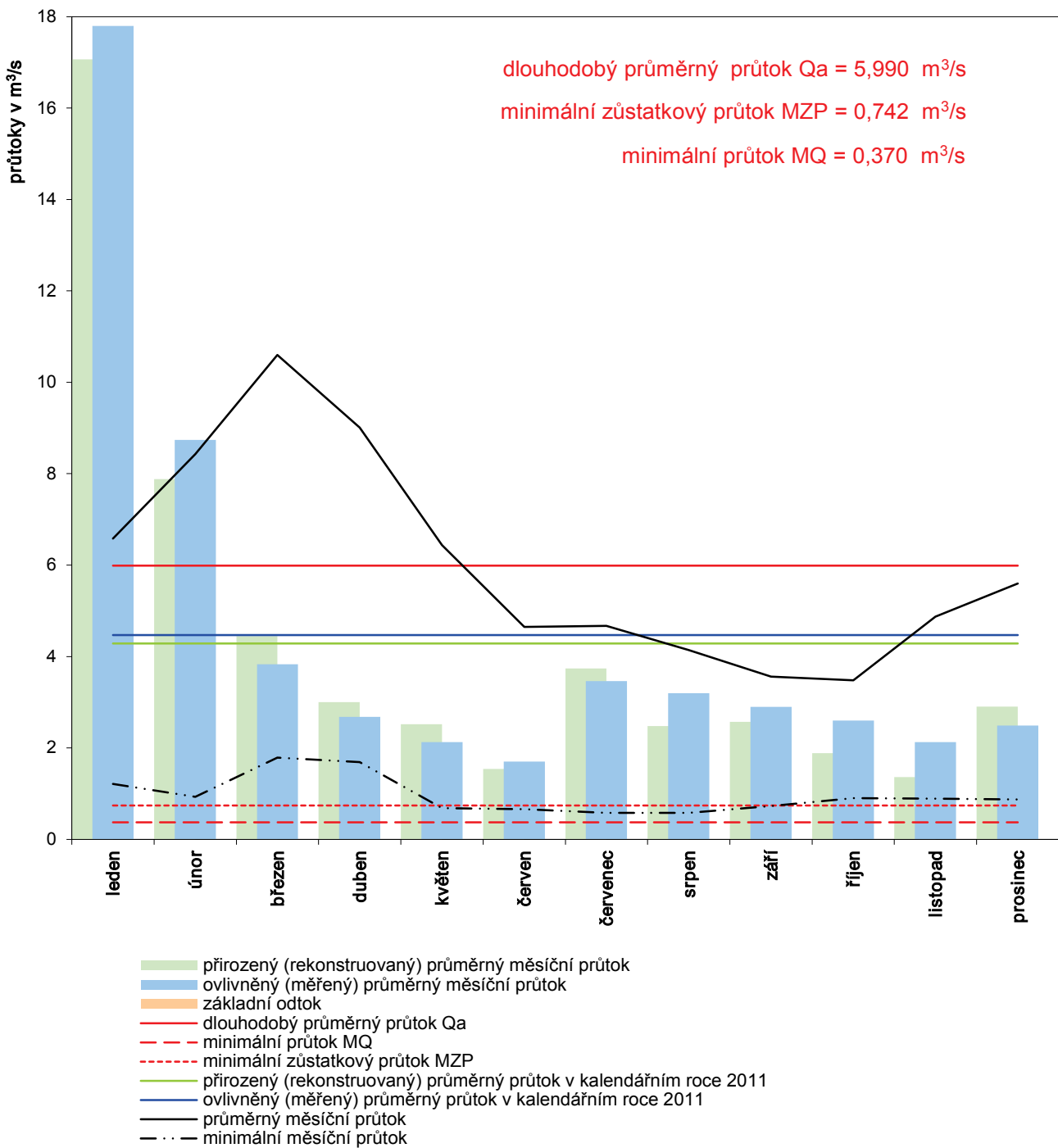
Bilanční profil Novohradka - Úhřetice řkm 2,068

- chronologická řada průtoků v roce 2011



DBC 0590

Bilanční profil Chrudimka - Nemošice řkm 3,784 - chronologická řada průtoků v roce 2011



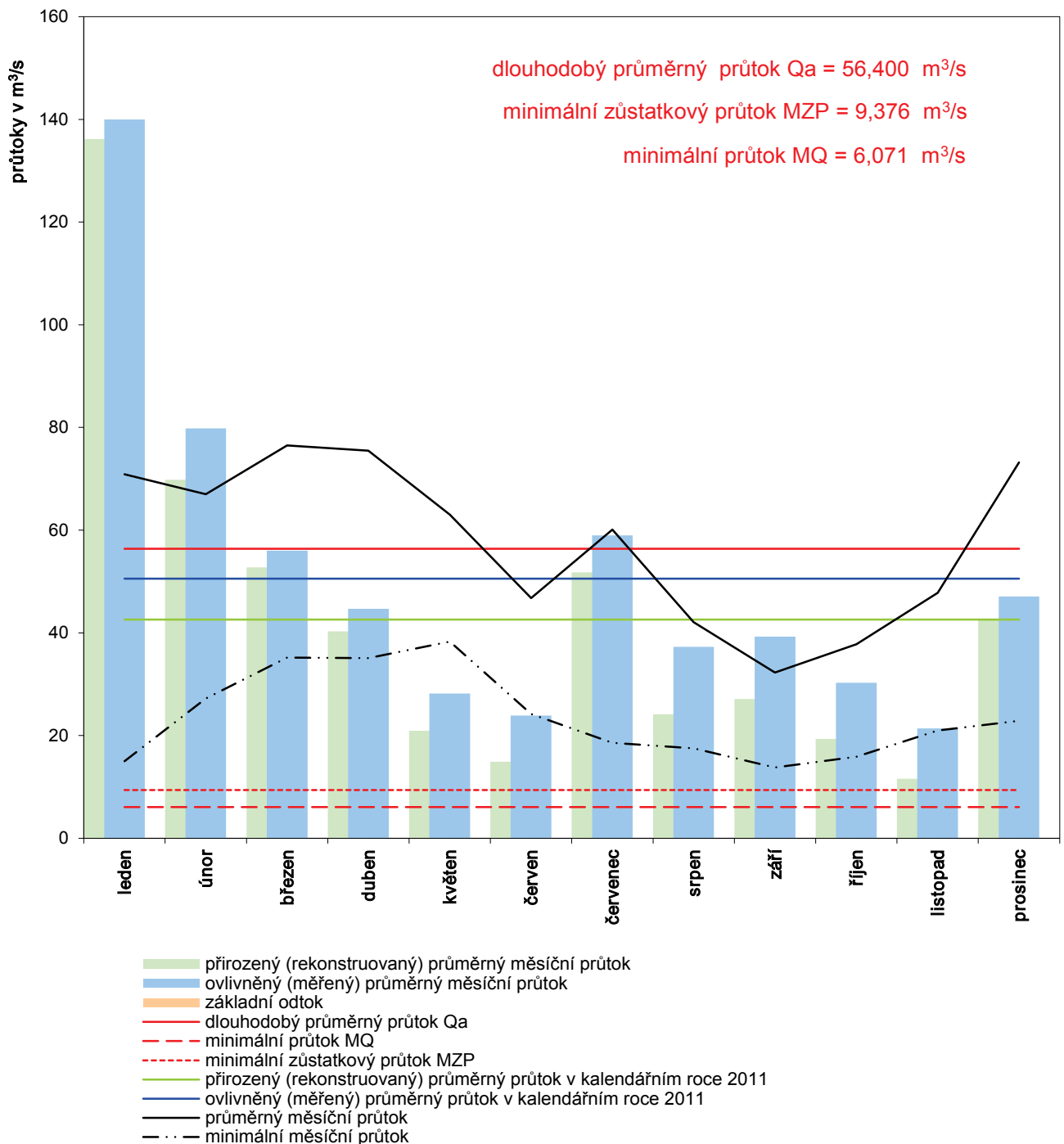
DBC 0610

Bilanční profil

Labe - Přelouč

řkm 952,346

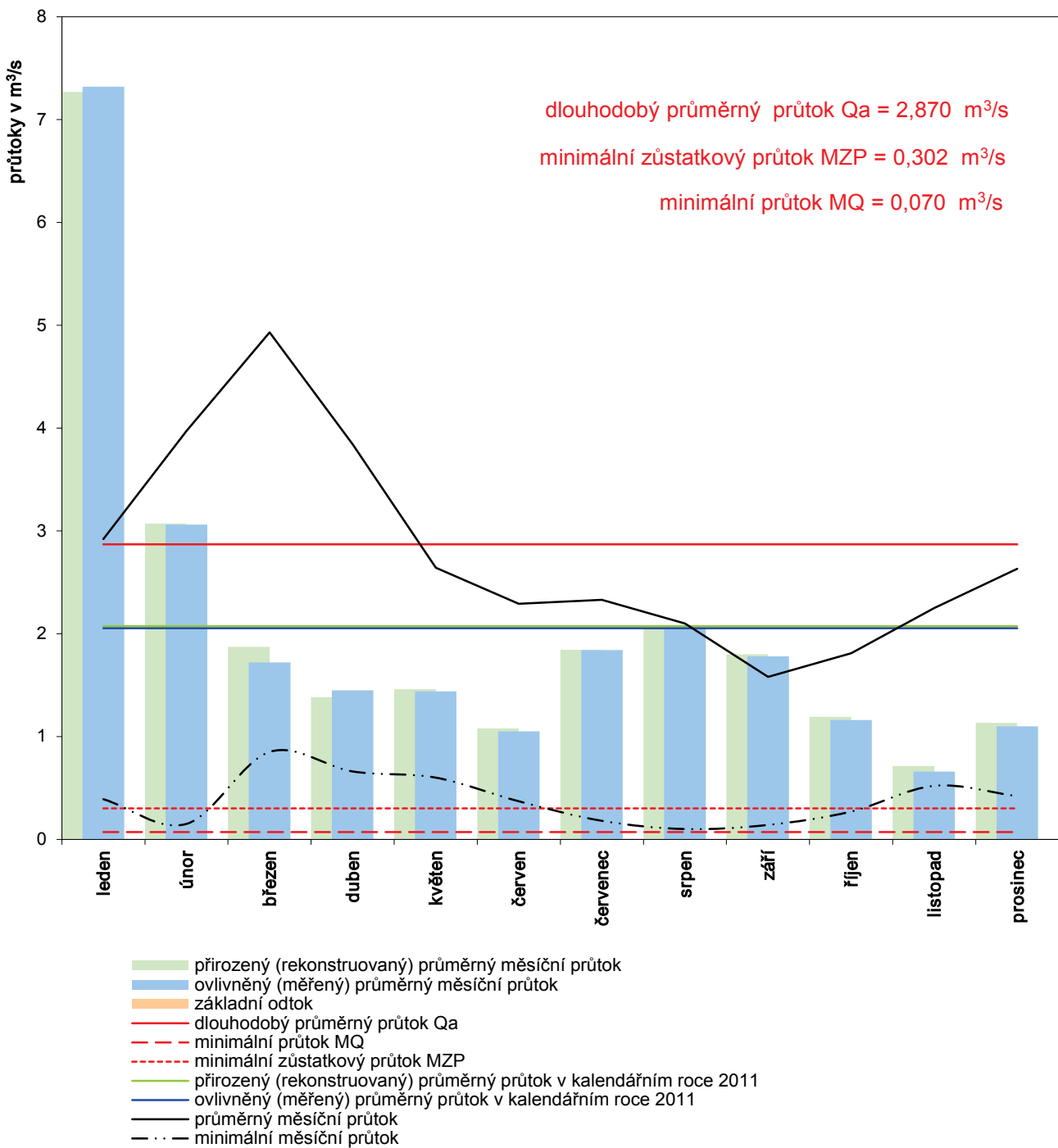
- chronologická řada průtoků v roce 2011



DBC 0660

Bilanční profil Doubrava - Žleby řkm 24,820

- chronologická řada průtoků v roce 2011



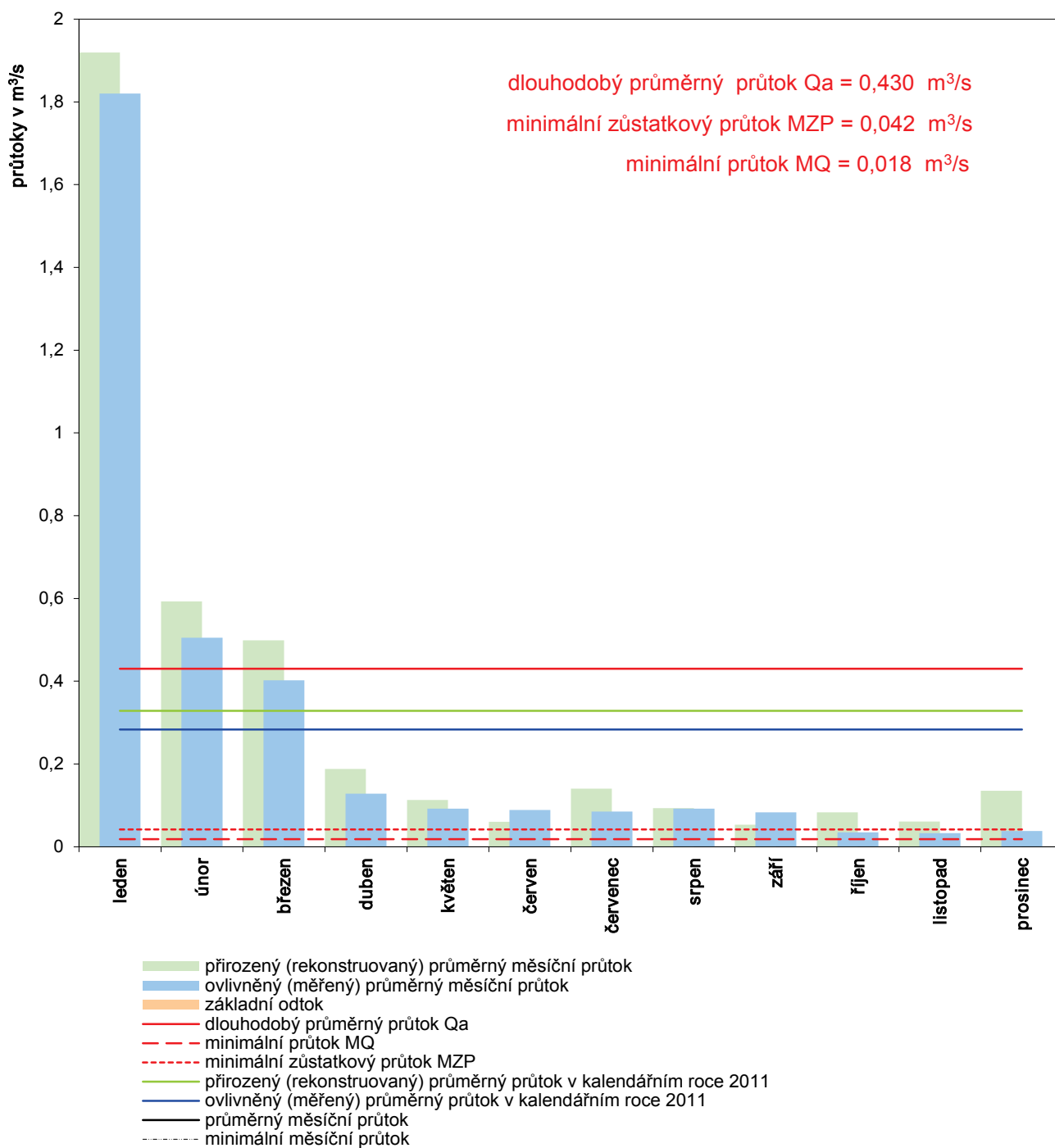
DBC 0665

Bilanční profil

Vrchlice - Vrchlice

řkm 10,114

- chronologická řada průtoků v roce 2011



DBC 0700

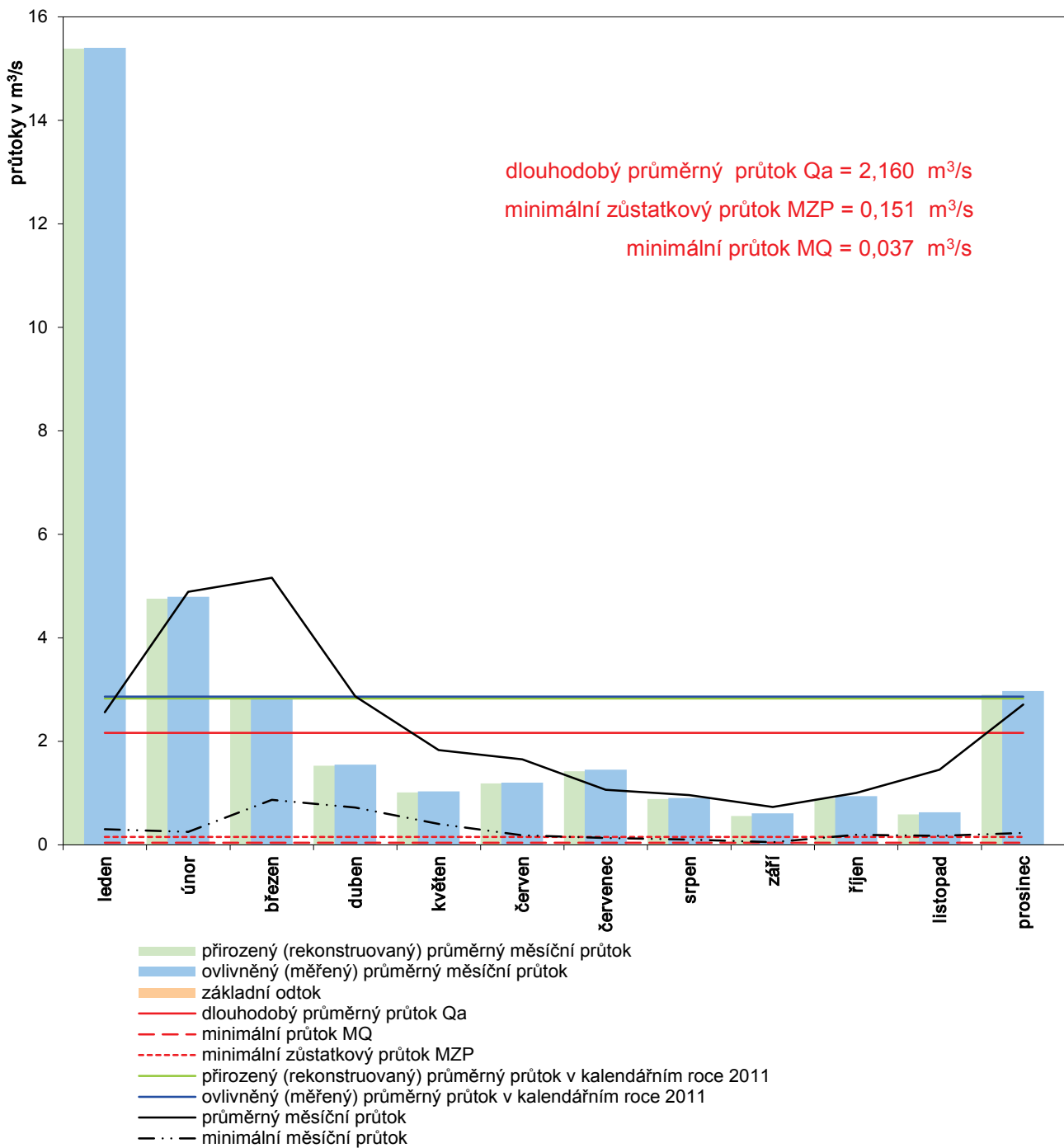
Bilanční profil

Cidlina - Nový Bydžov

řkm 39,972

- chronologická řada

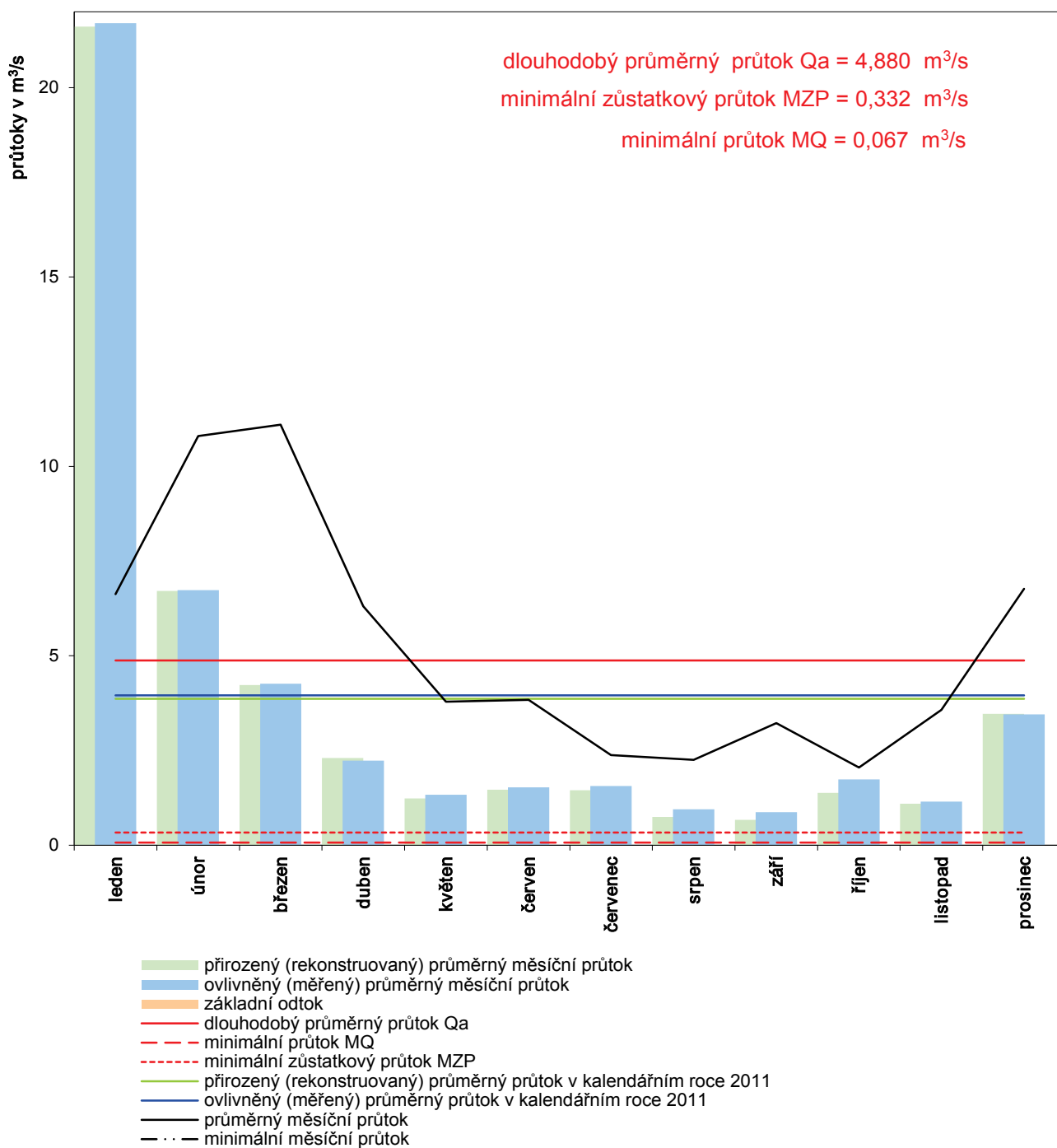
průtoků v roce 2011



DBC 0750

Bilanční profil Cidlina - Sány řkm 6,804

- chronologická řada průtoků v roce 2011



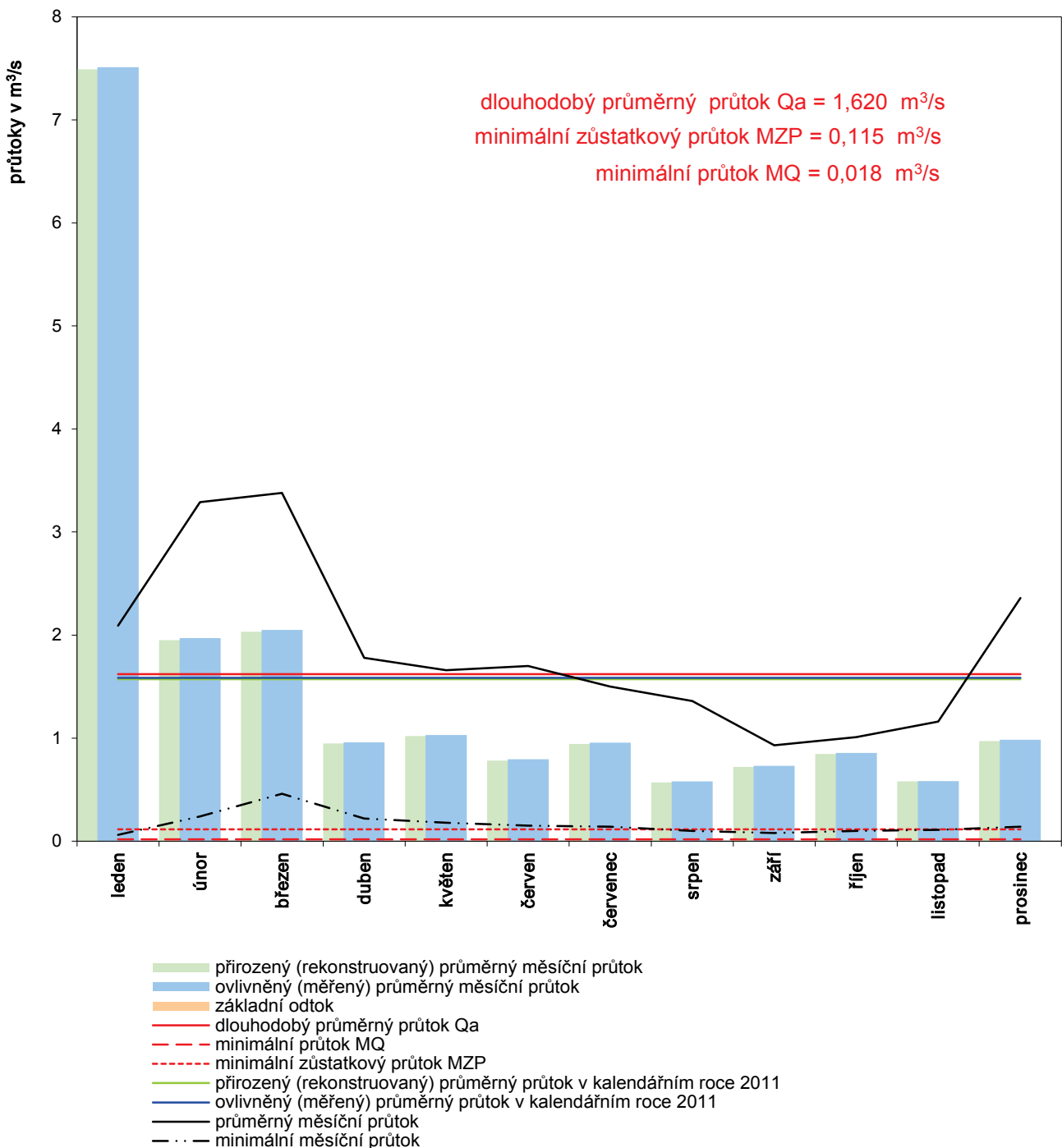
DBC 0770

Bilanční profil

Mrlina - Vestec

řkm 10,634

- chronologická řada průtoků v roce 2011



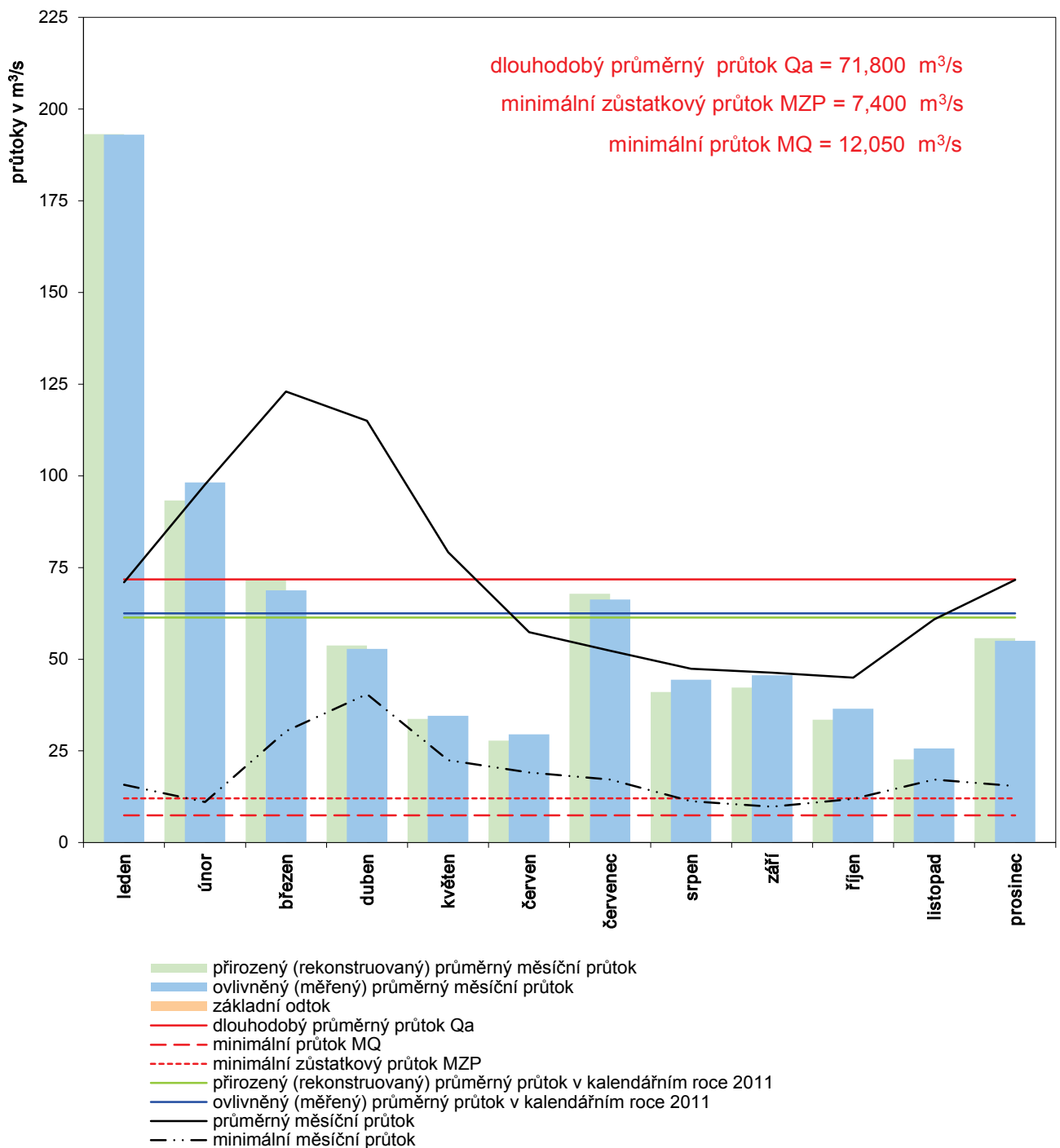
DBC 0800

Bilanční profil

Labe - Nymburk

řkm 897,283

- chronologická řada průtoků v roce 2011



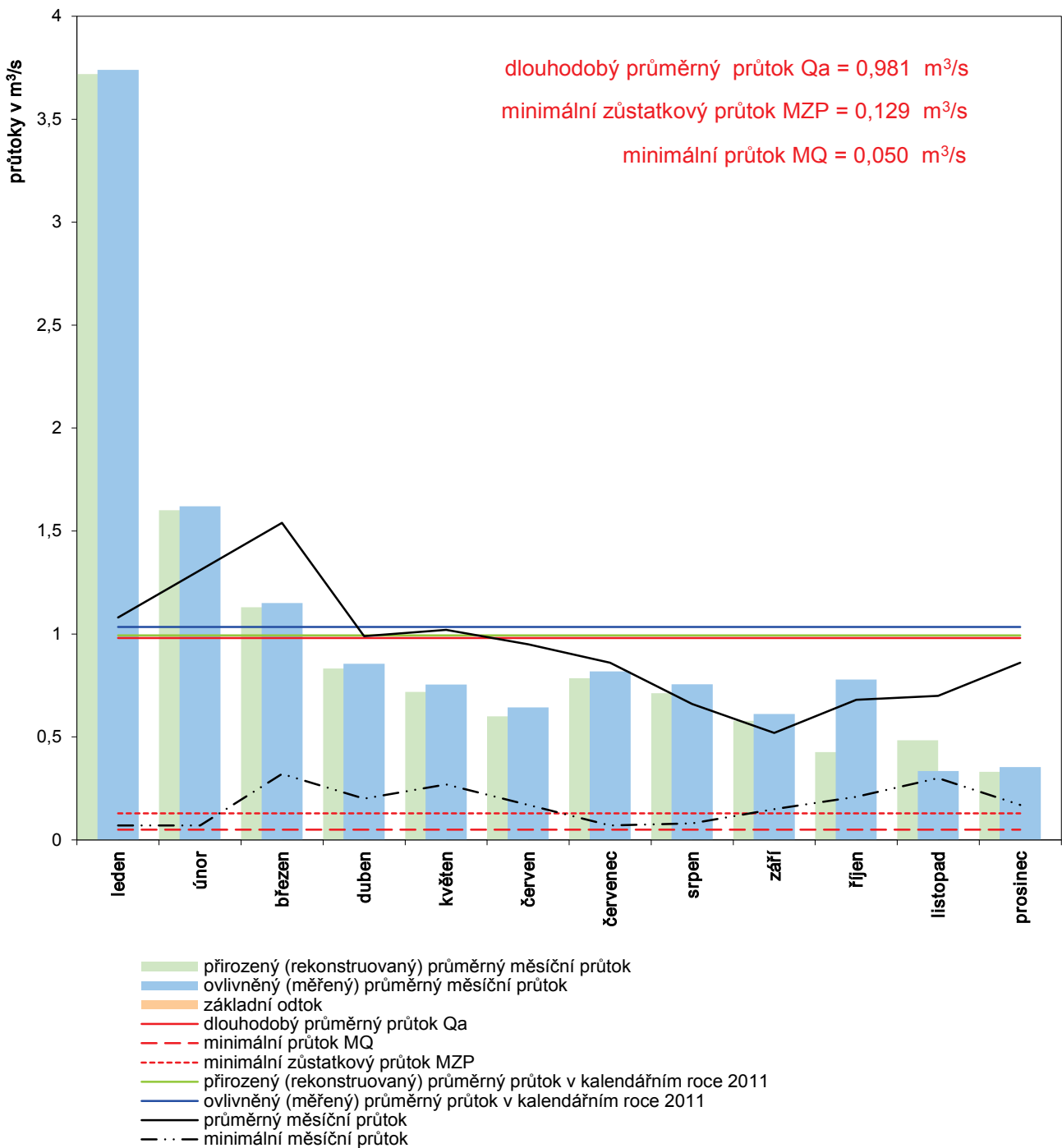
DBC 0820

Bilanční profil

Výrovka - Plaňany

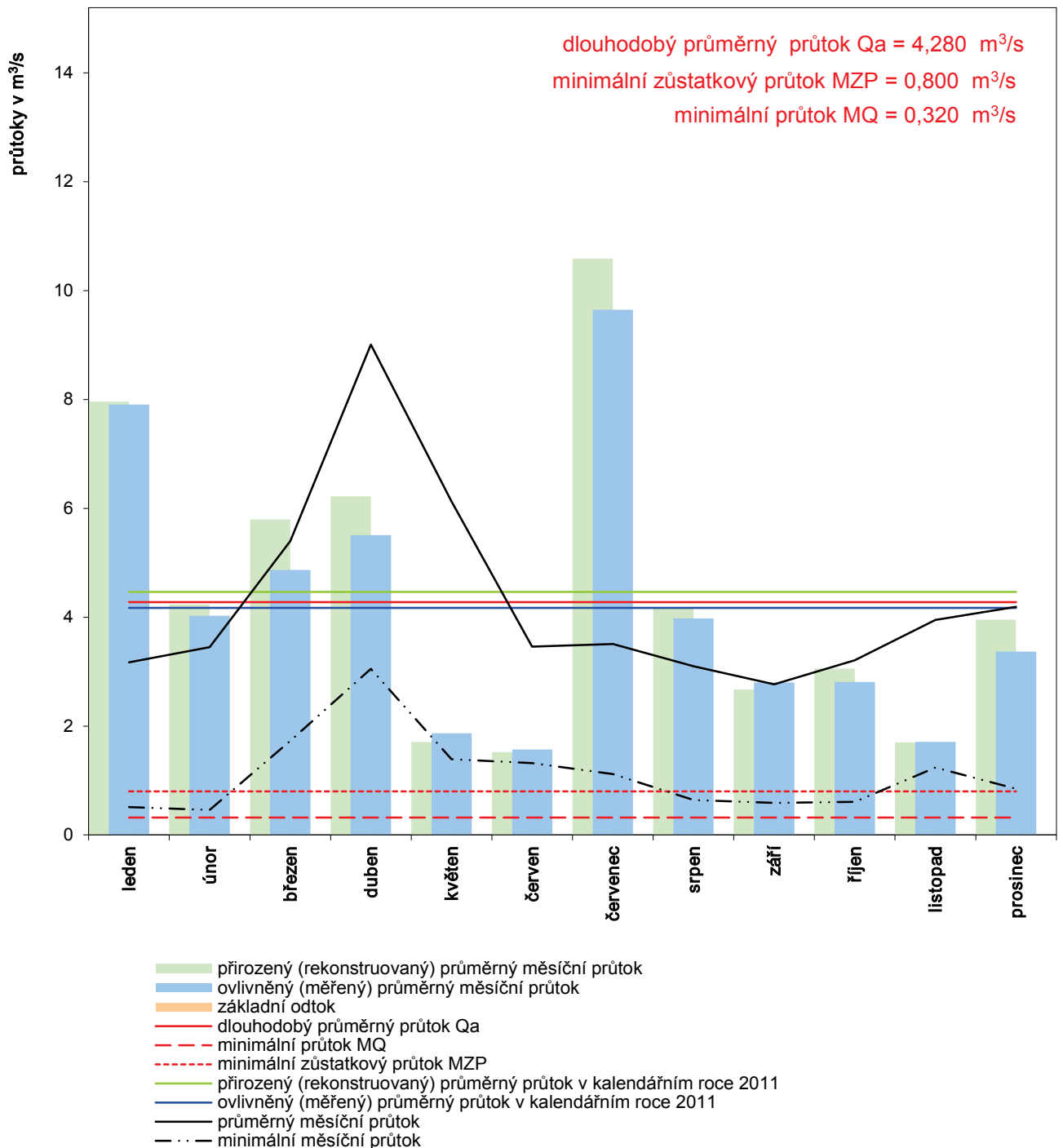
řkm 21,282

- chronologická řada průtoků v roce 2011



DBC 0900

Bilanční profil Kamenice - Bohuňovsko-Jesenný řkm 3,816 - chronologická řada průtoků v roce 2011



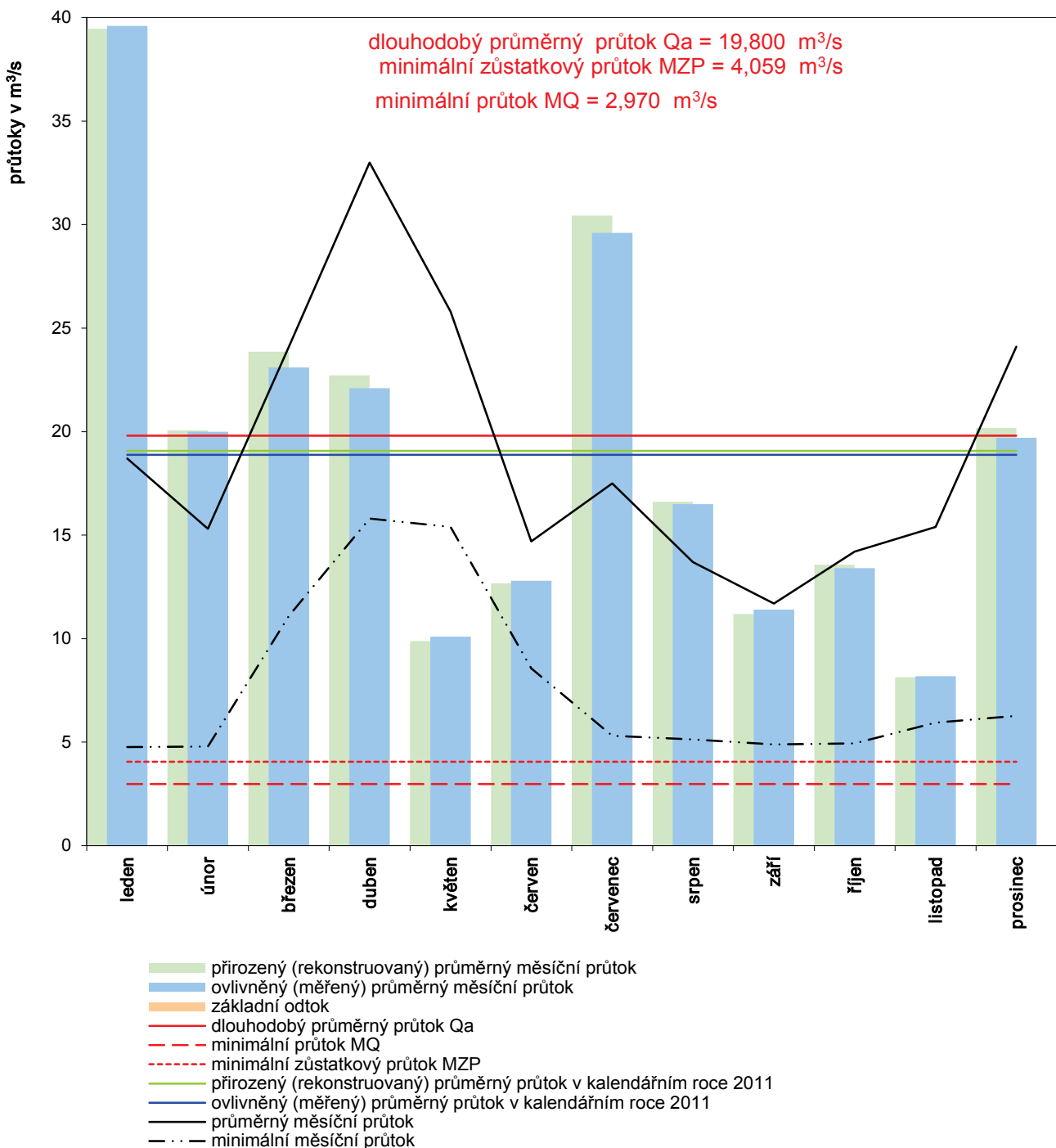
DBC 0931

Bilanční profil

Jizera - Sovenice

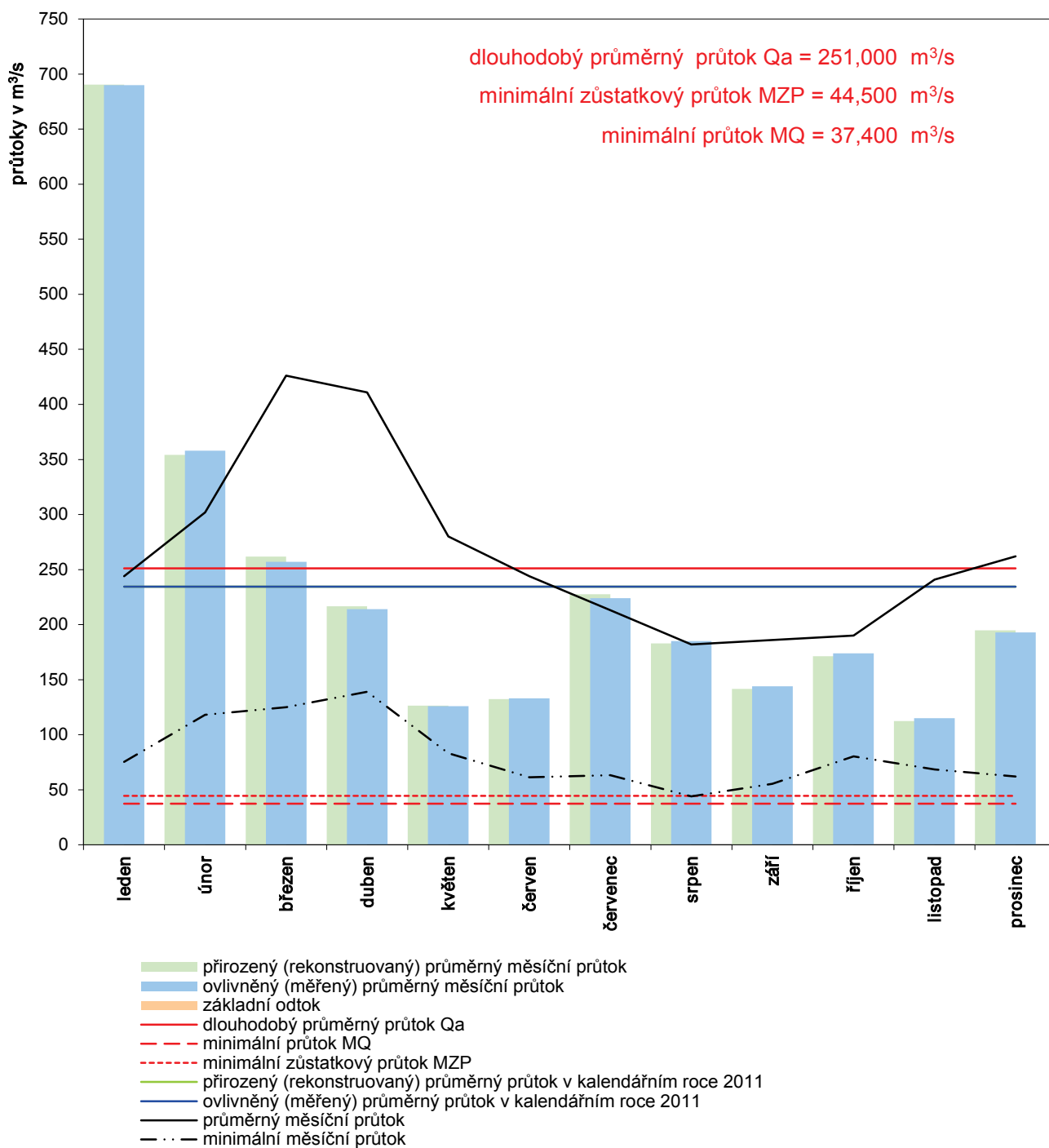
řkm 62,250

- chronologická řada průtoků v roce 2011



DBC 2040

Bilanční profil Labe - Mělník řkm 836,792 - chronologická řada průtoků v roce 2011



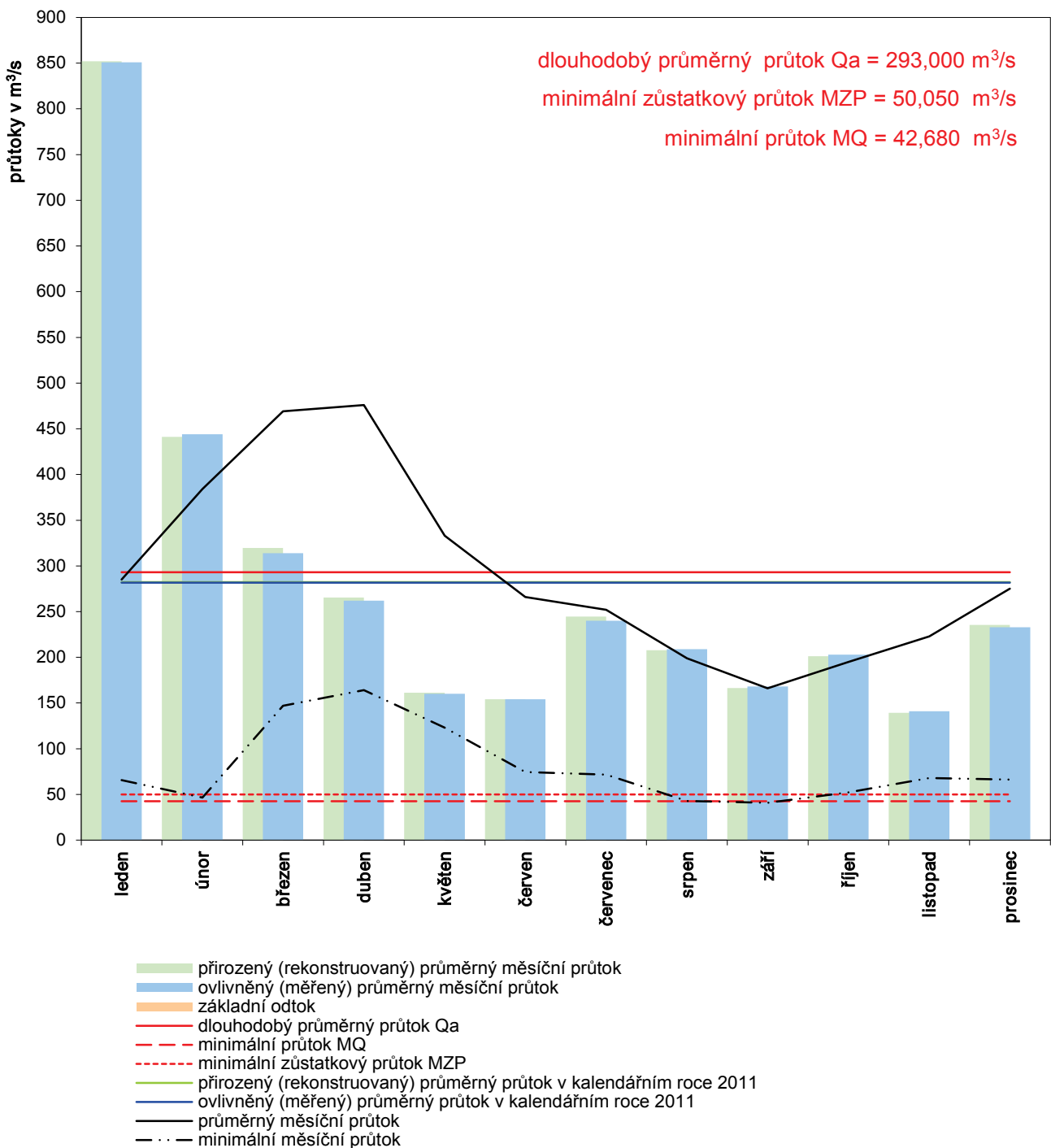
DBC 2210

Bilanční profil

Labe - Ústí n.L.

řkm 765,526

- chronologická řada průtoků v roce 2011



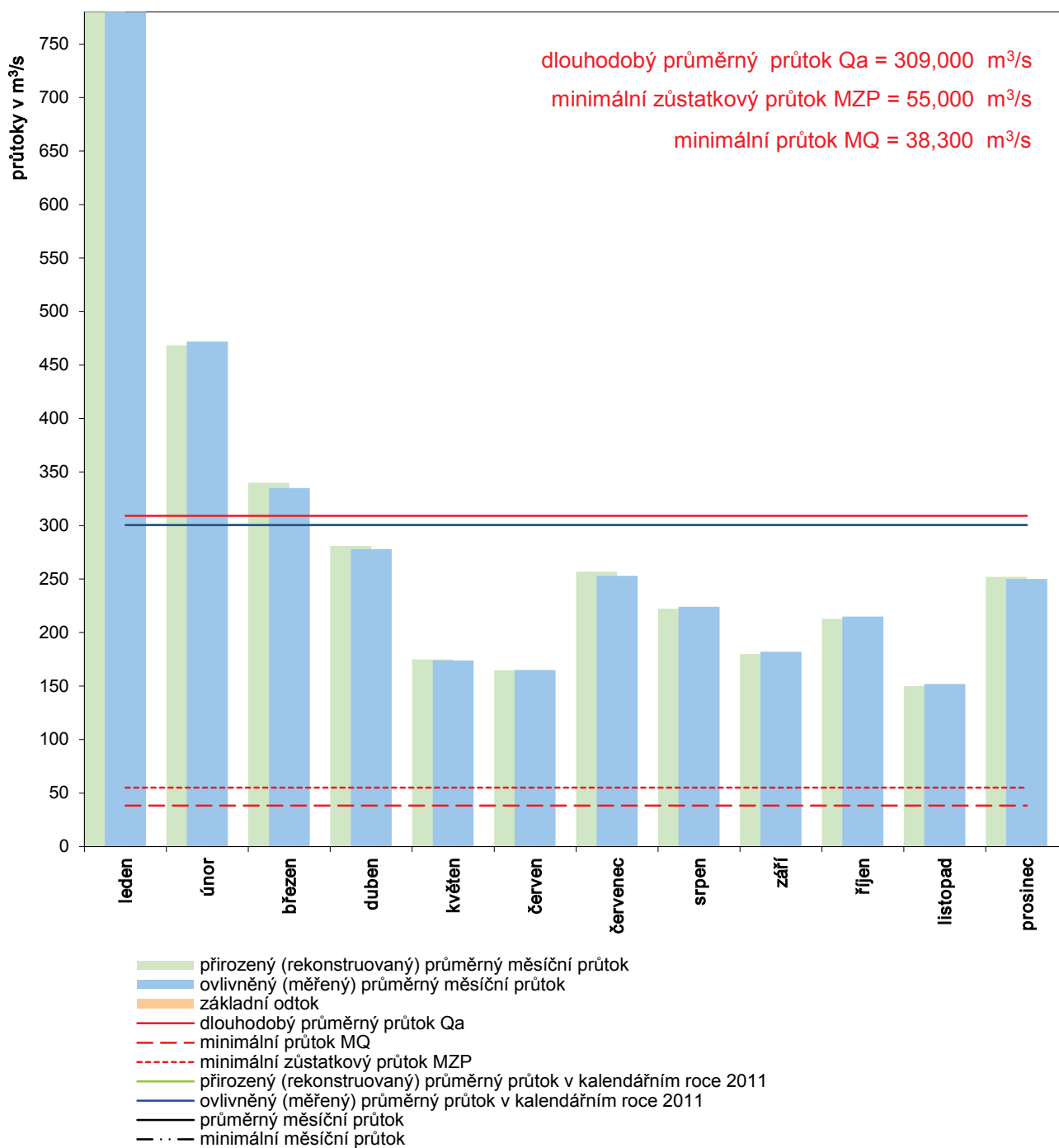
DBC 2400

Bilanční profil

Labe - Děčín

řkm 740,514

- chronologická řada průtoků v roce 2011



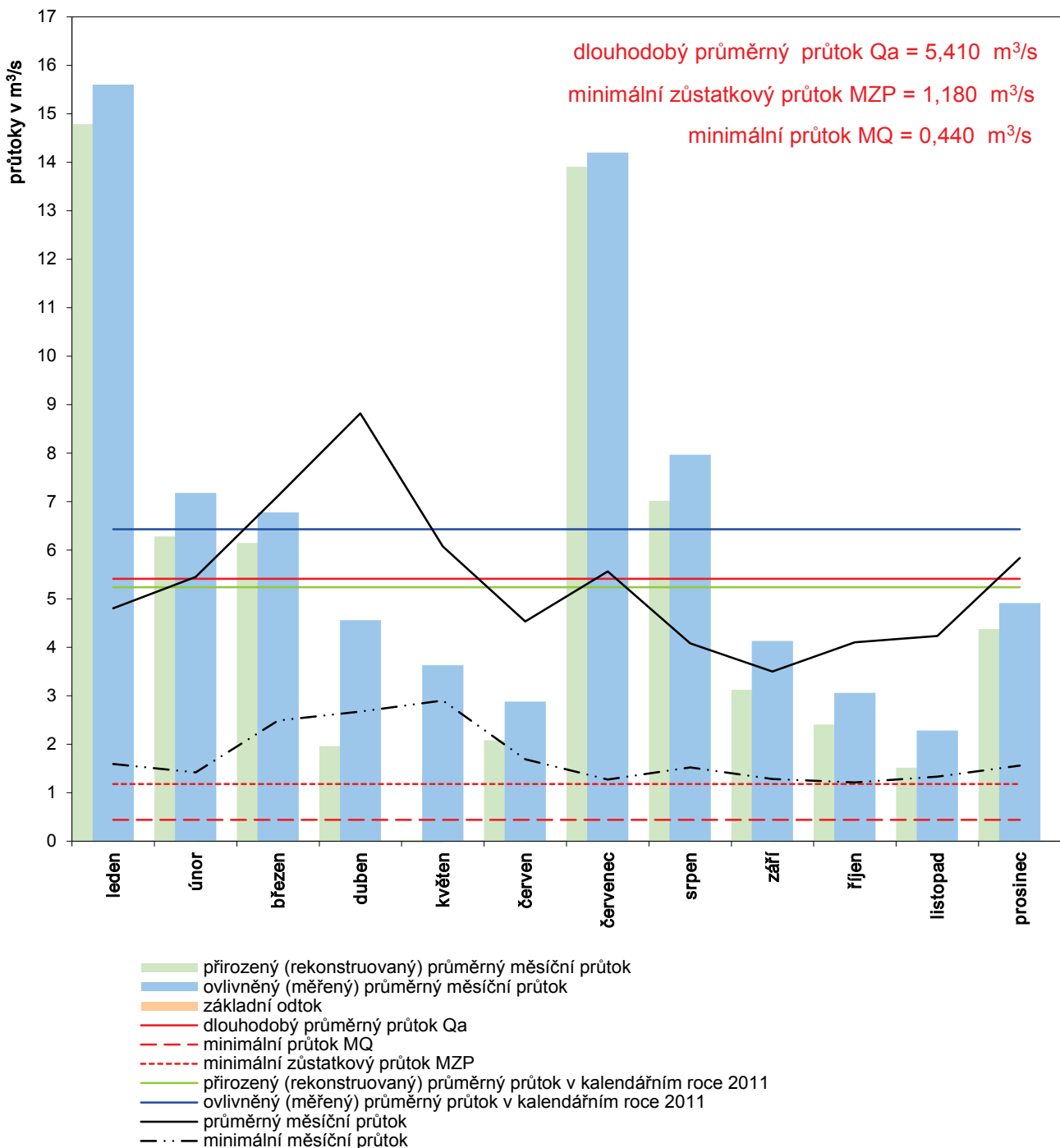
DBC 3200

Bilanční profil

Lužická Nisa - Hrádek n.N.

řkm 1,914

- chronologická řada průtoků v roce 2011



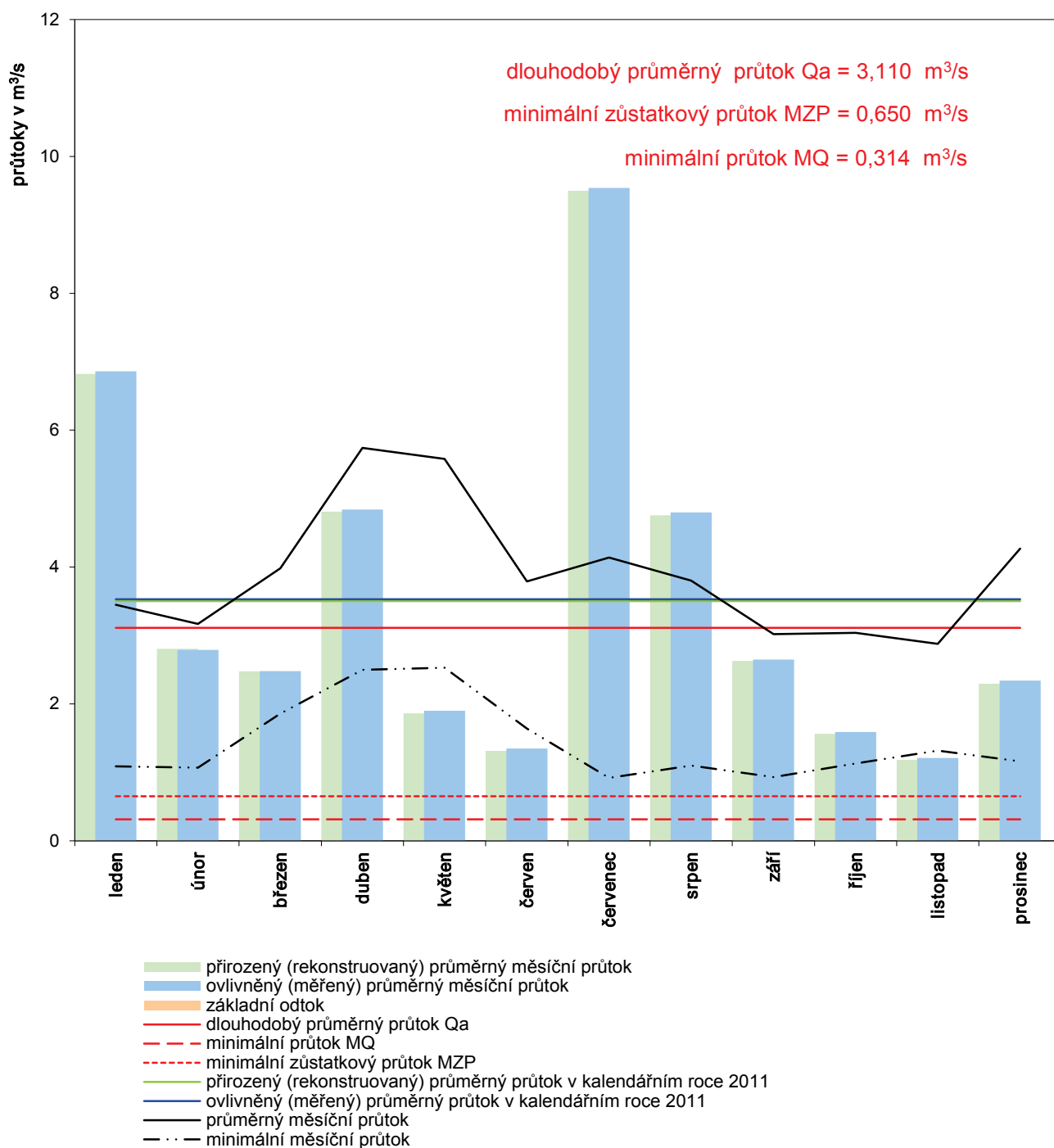
DBC 3240

Bilanční profil

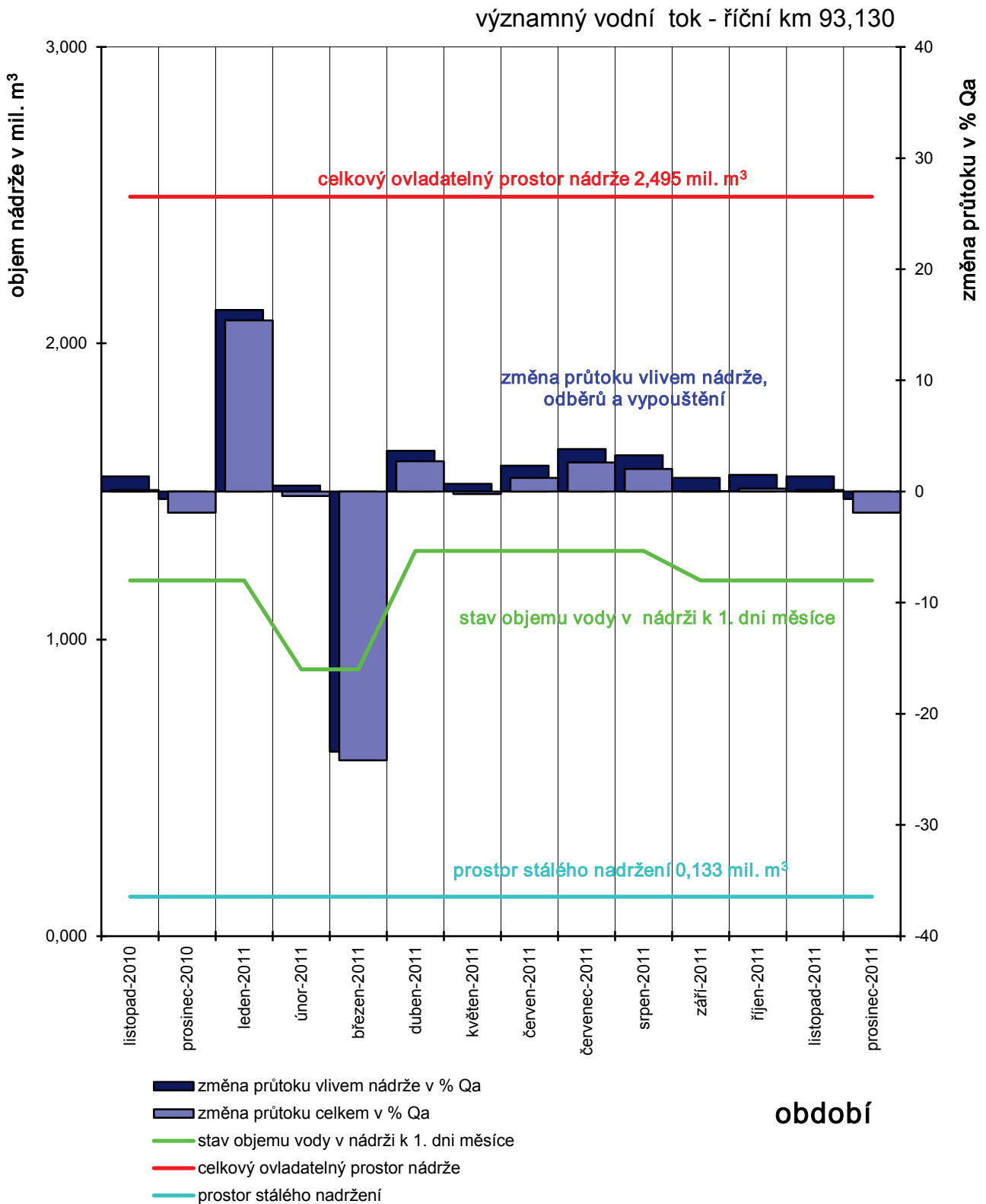
Smědá - Višňová

řkm 14,459

- chronologická řada průtoků v roce 2011

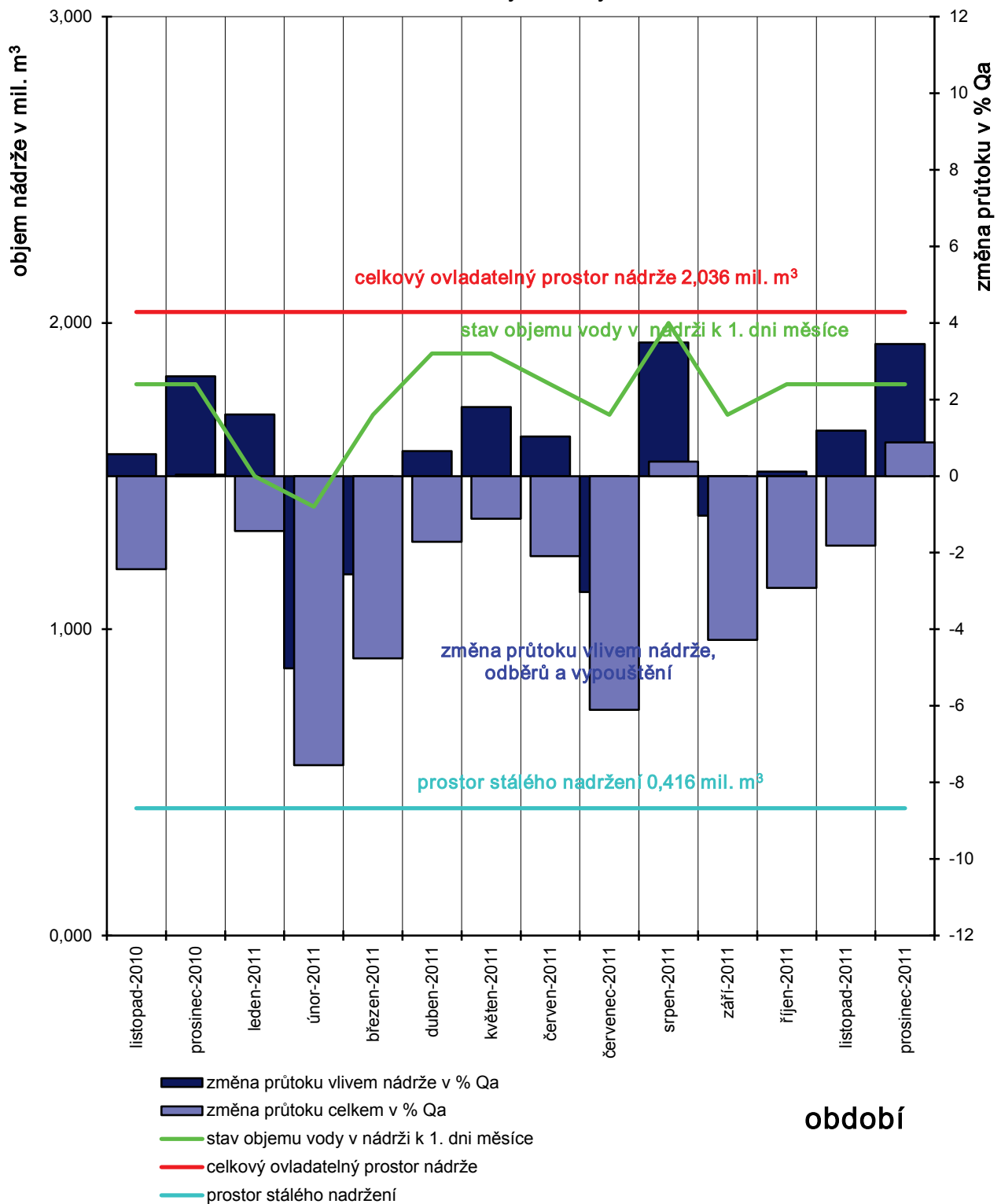


Vodárenská nádrž Hamry na Chrudimce hospodaření nádrže s vodou v roce 2011



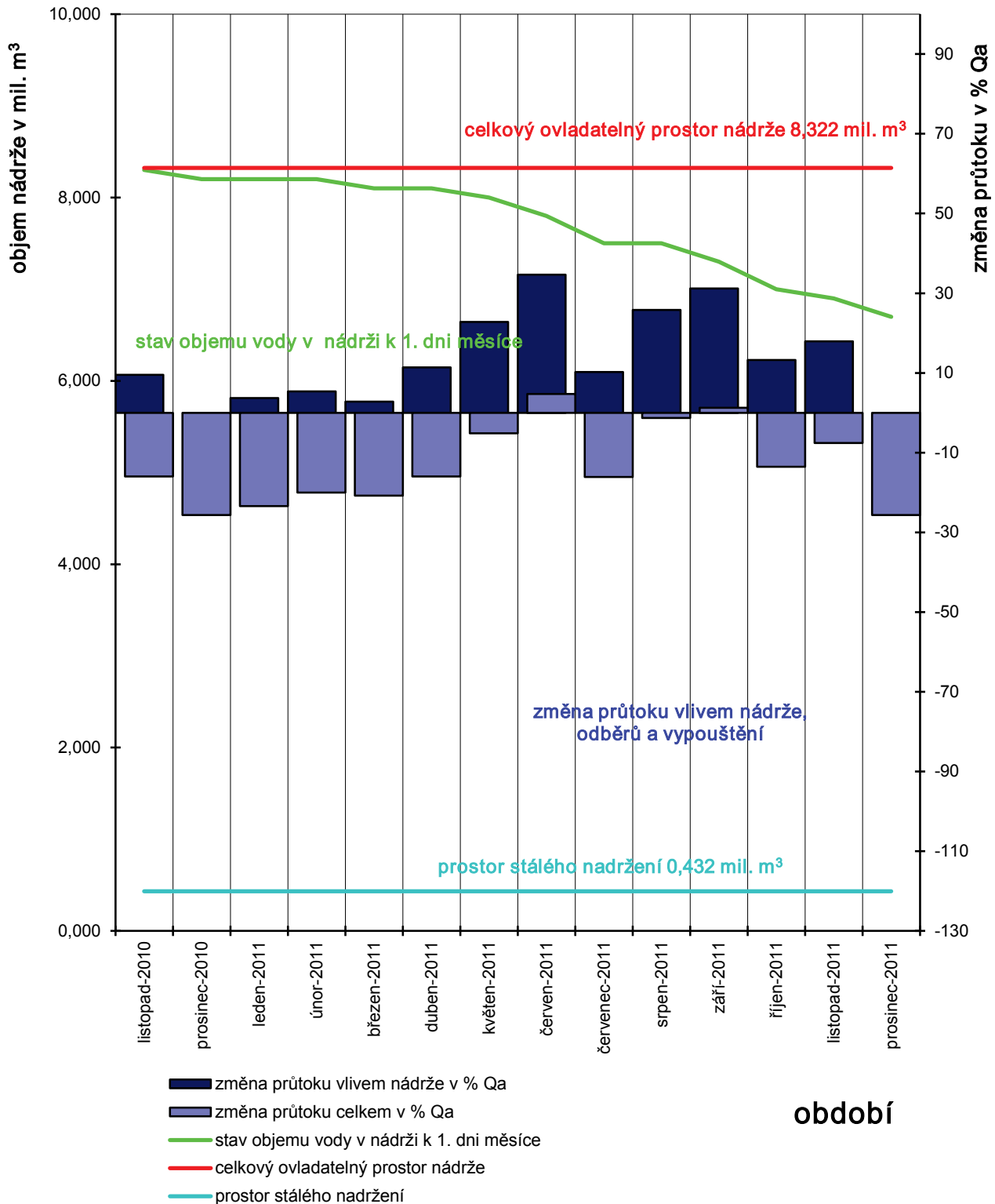
Vodárenská nádrž Křižanovice na Chrudimce hospodaření nádrže s vodou v roce 2011

významný vodní tok - říční km 37,150



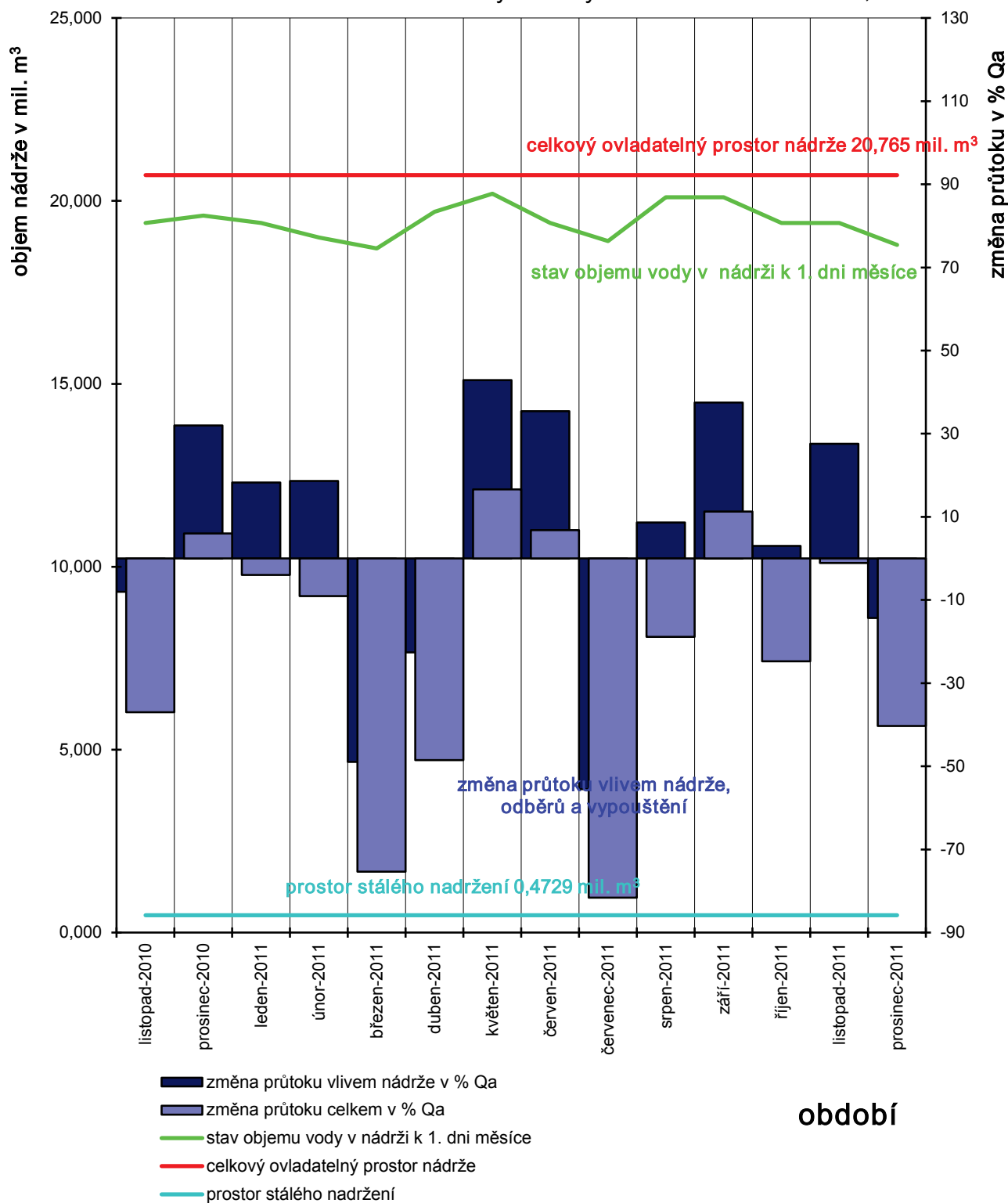
Vodárenská nádrž Vrchlice na Vrchlici hospodaření nádrže s vodou v roce 2011

významný vodní tok - říční km 10,830

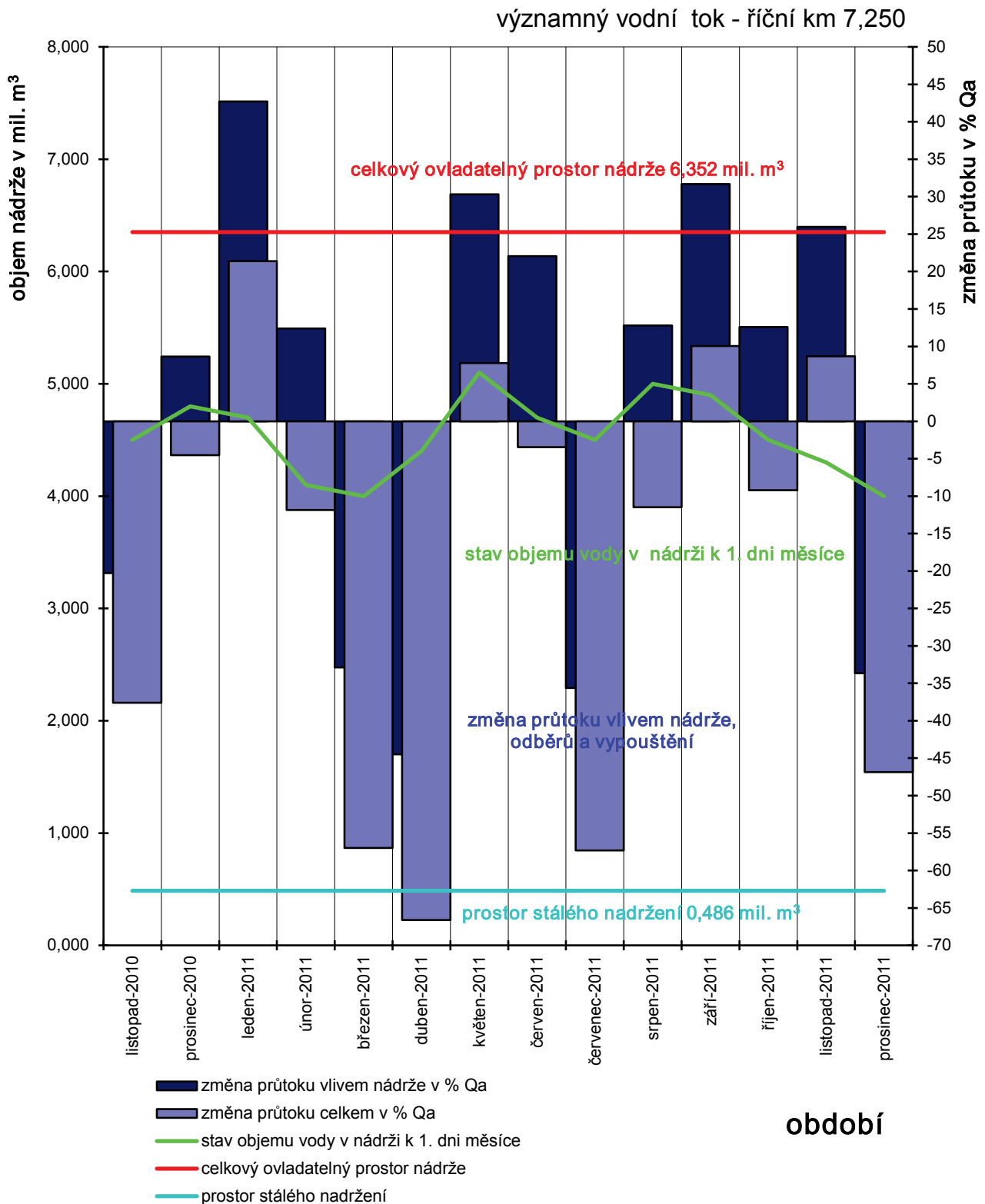


Vodárenská nádrž Josefův Důl na Kamenici hospodaření nádrže s vodou v roce 2011

významný vodní tok - říční km 30,200

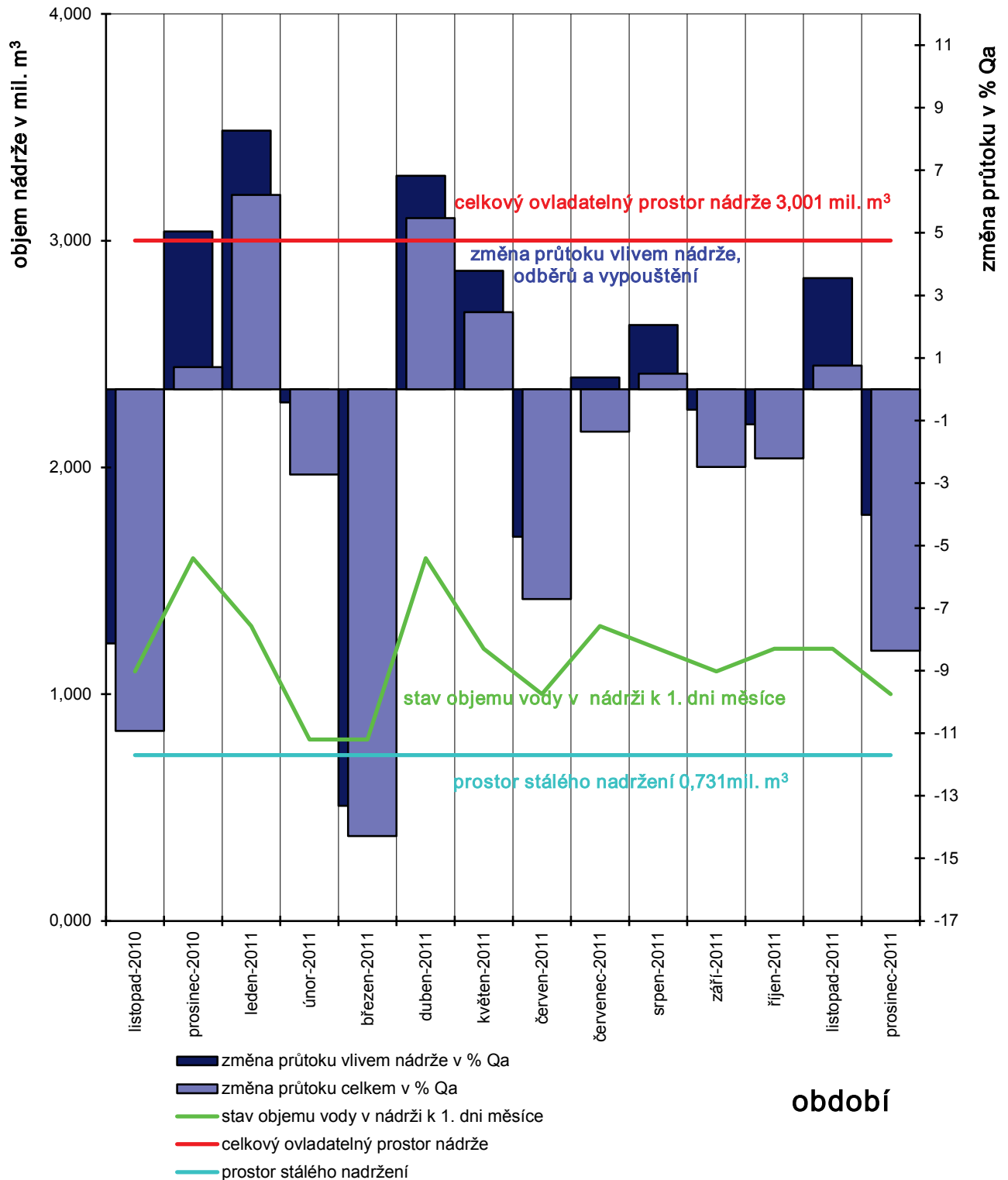


Vodárenská nádrž Souš na Černé Desné hospodaření nádrže s vodou v roce 2011



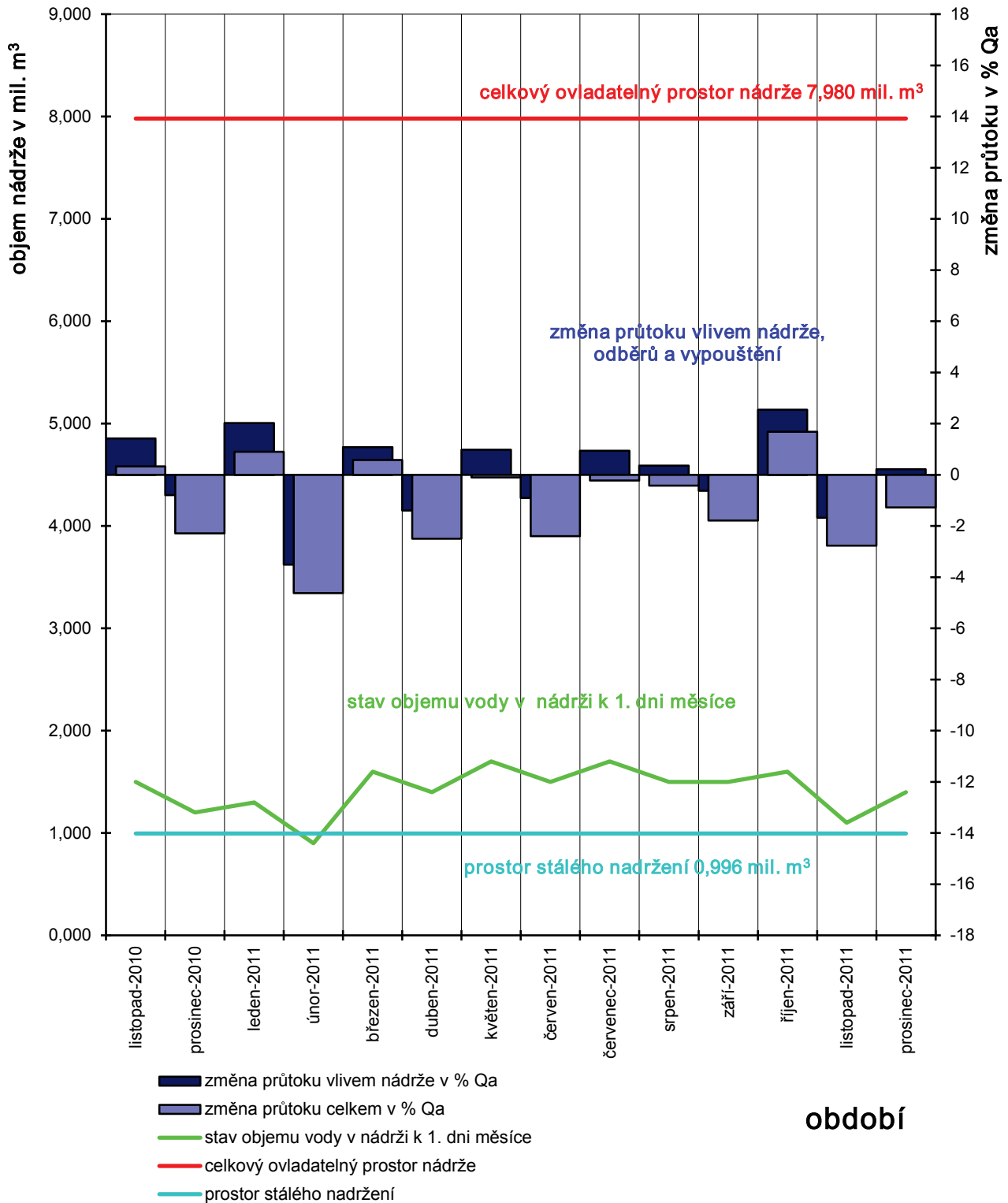
Nádrž Labská na Labi hospodaření nádrže s vodou v roce 2011

významný vodní tok - říční km 1083,025



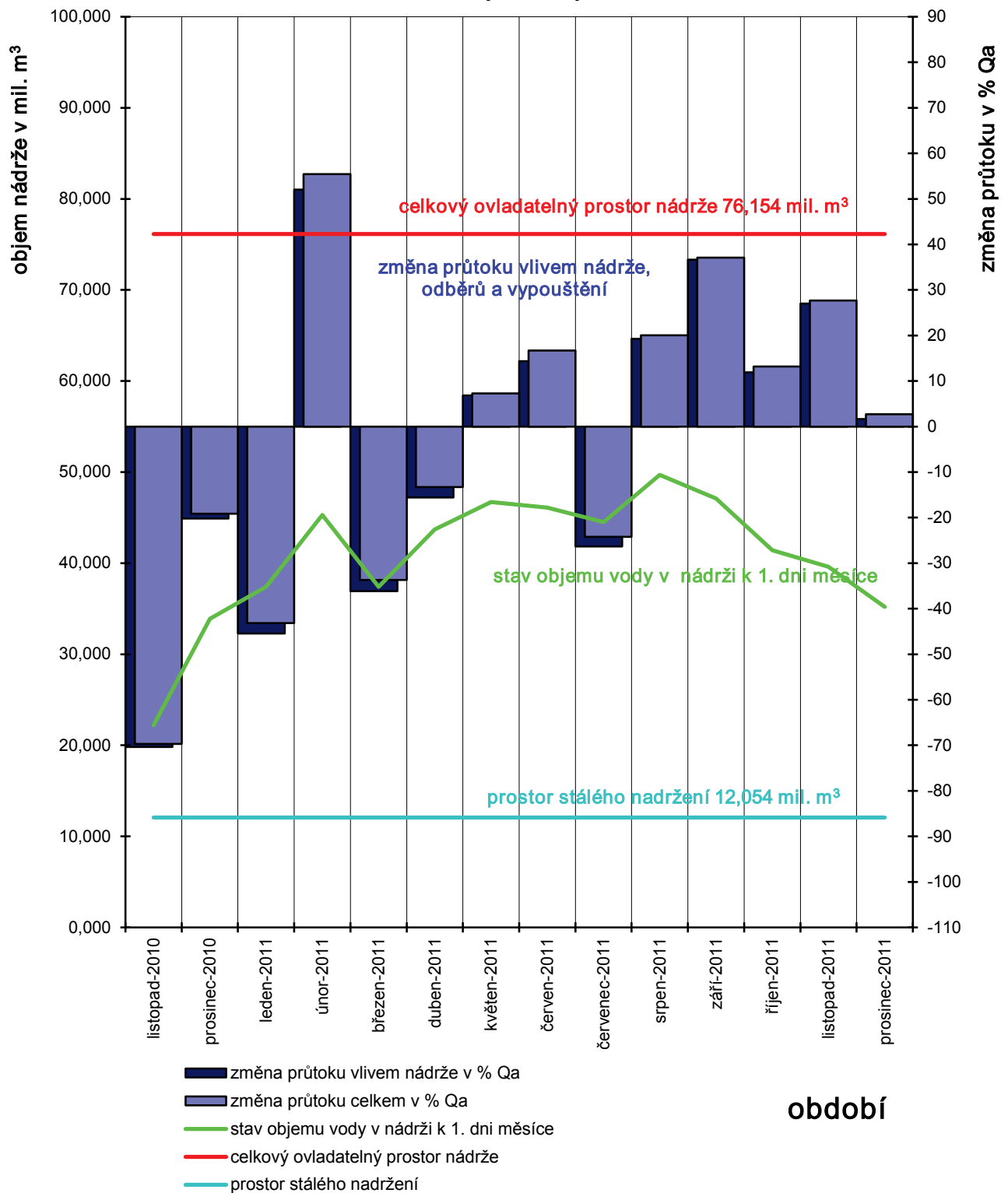
Nádrž Les Království na Labi hospodaření nádrže s vodou v roce 2011

významný vodní tok - říční km 1041,433

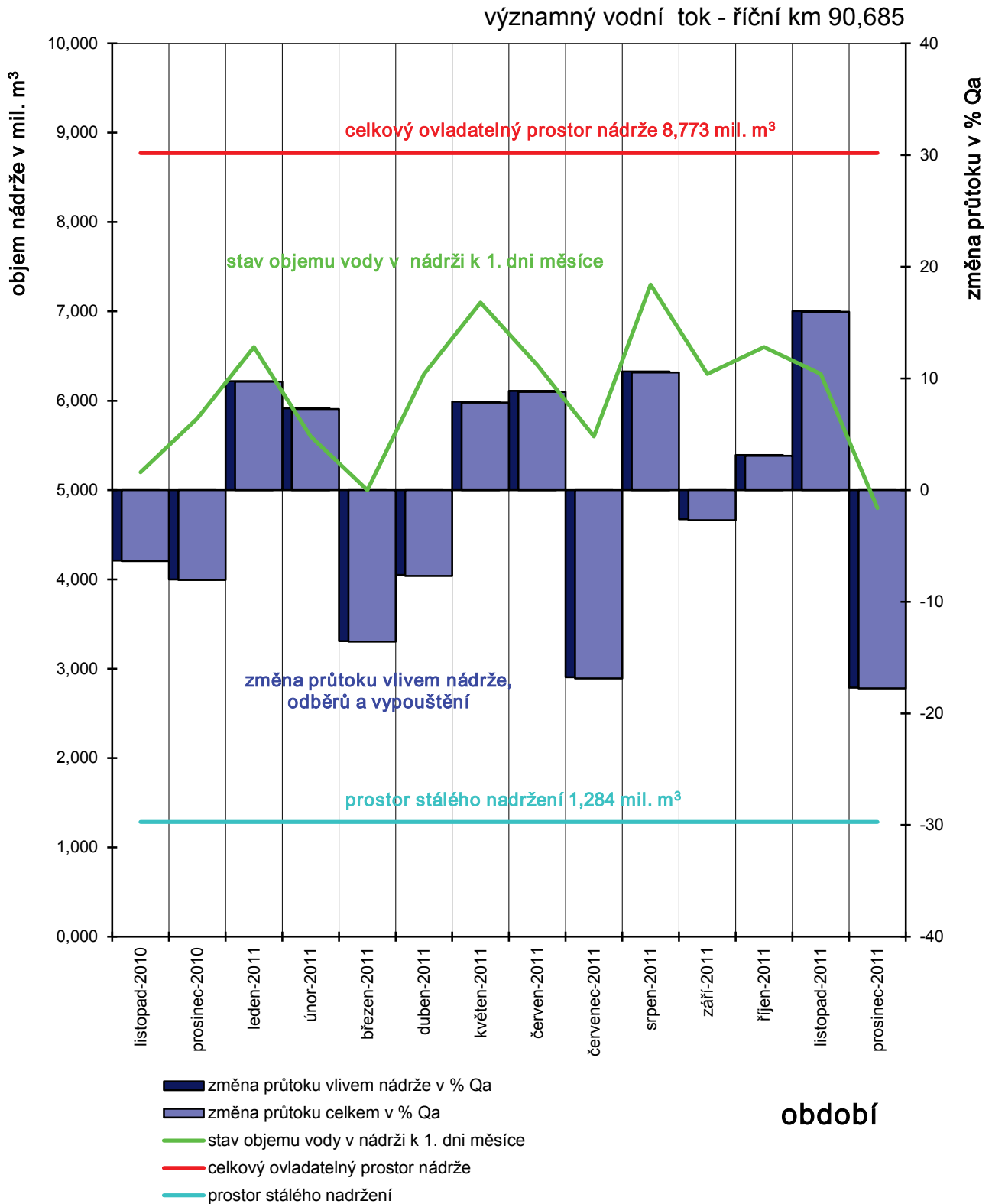


Nádrž Rozkoš na Úpě hospodaření nádrže s vodou v roce 2011

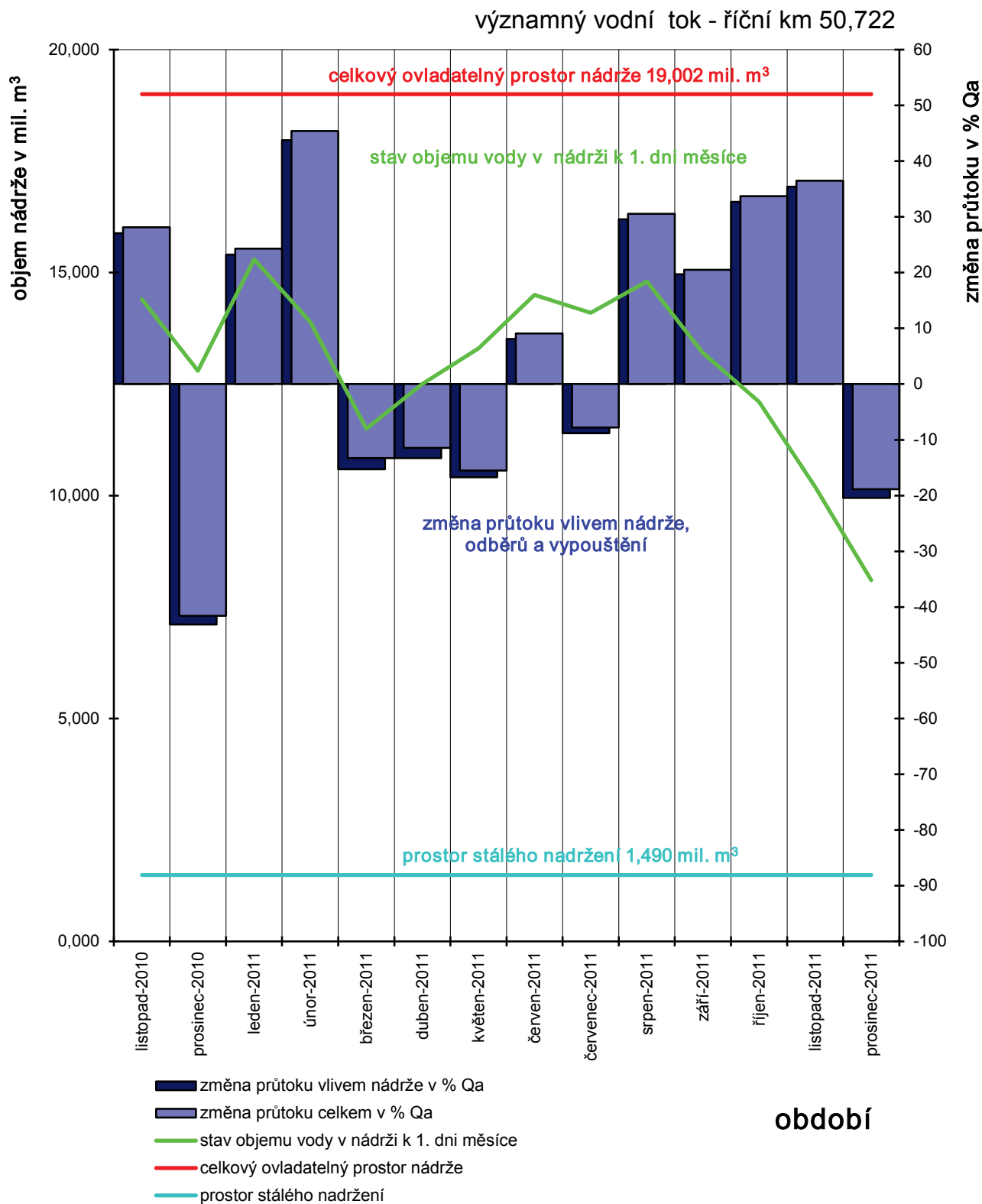
významný vodní tok - říční km 14,780



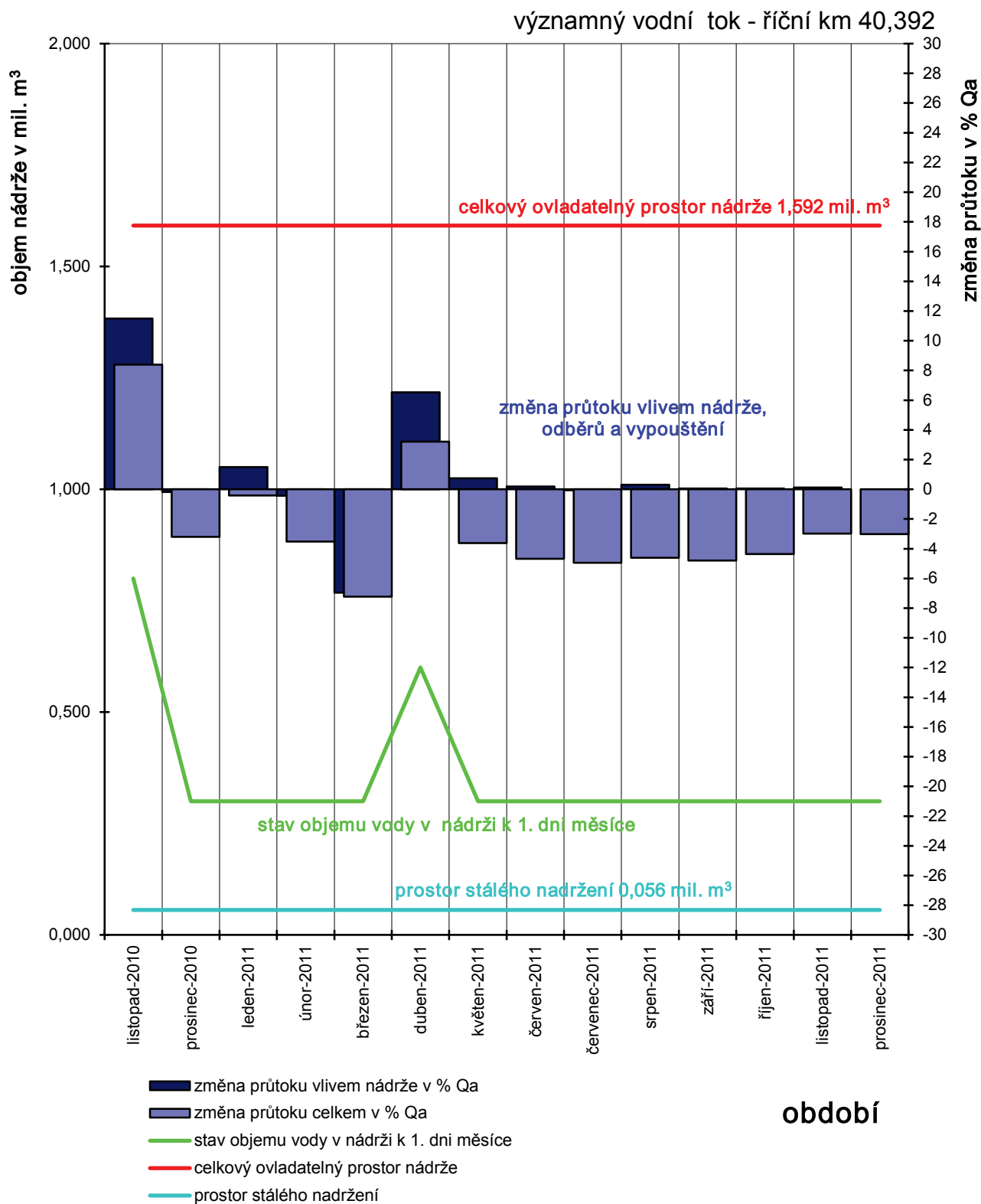
Nádrž Pastviny na Divoké Orlici hospodaření nádrže s vodou v roce 2011



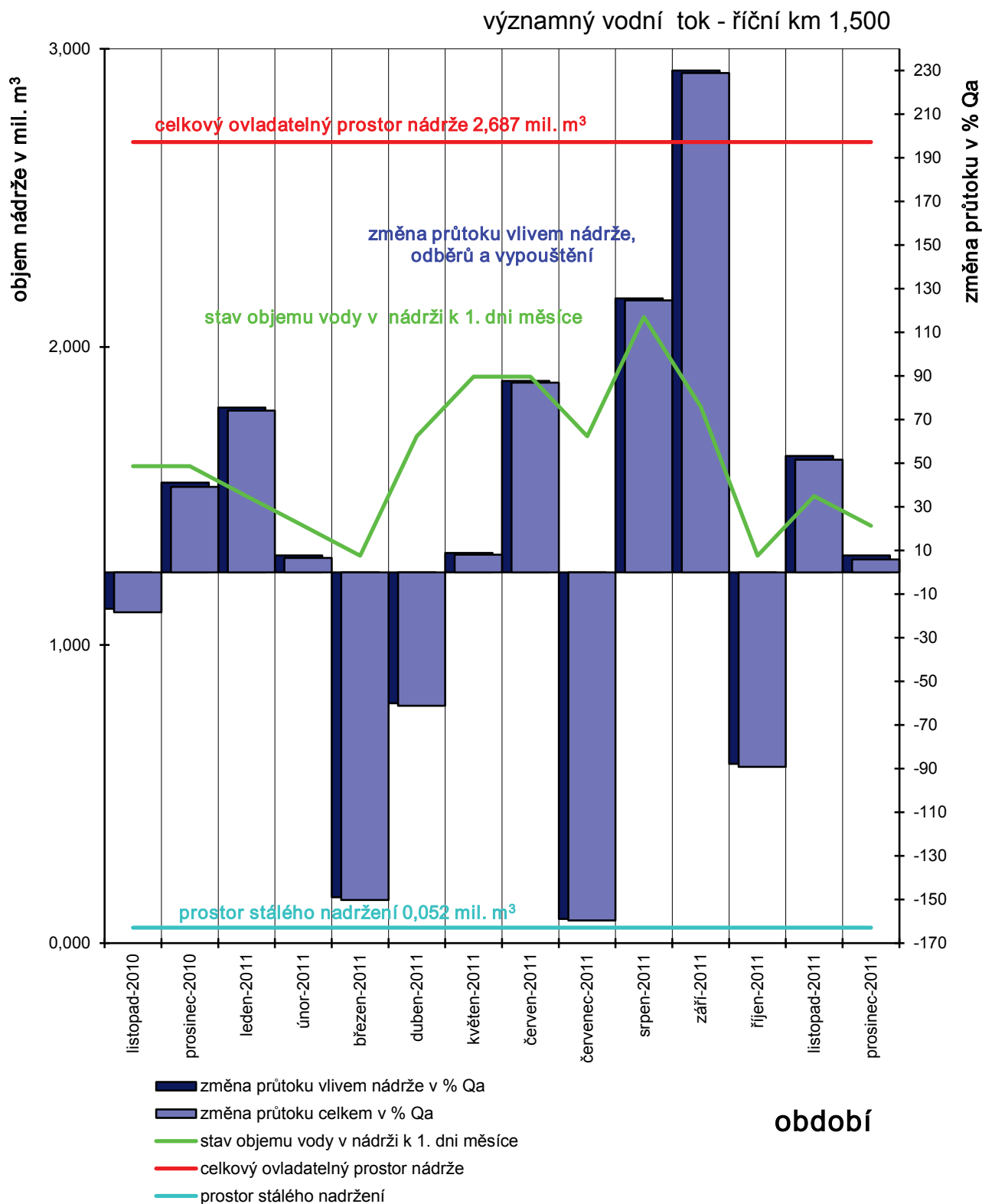
Nádrž Seč na Chrudimce hospodaření nádrže s vodou v roce 2011



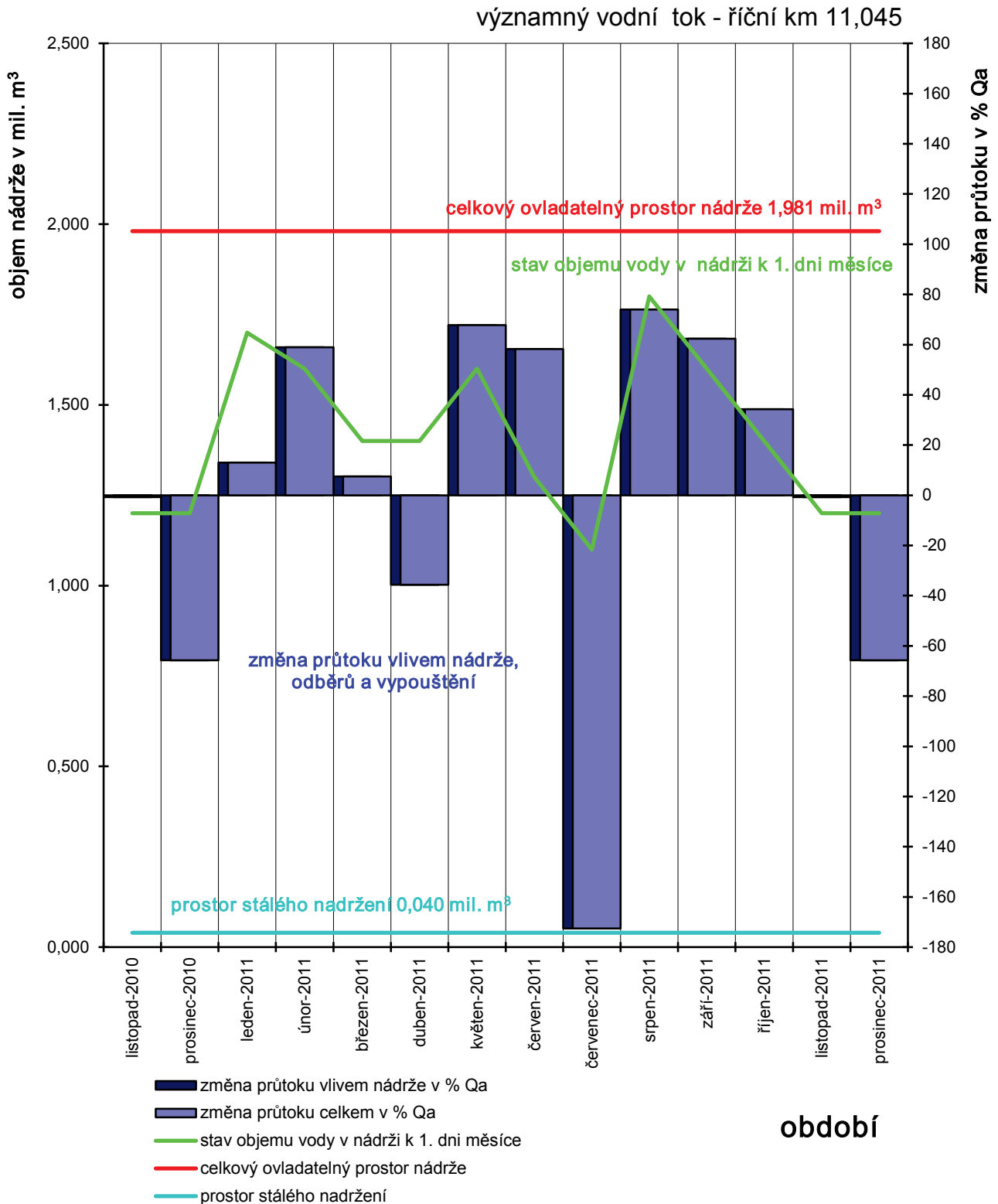
Nádrž Pařížov na Doubravě hospodaření nádrže s vodou v roce 2011



Nádrž Mšeno na Mšenském potoce hospodaření nádrže s vodou v roce 2011

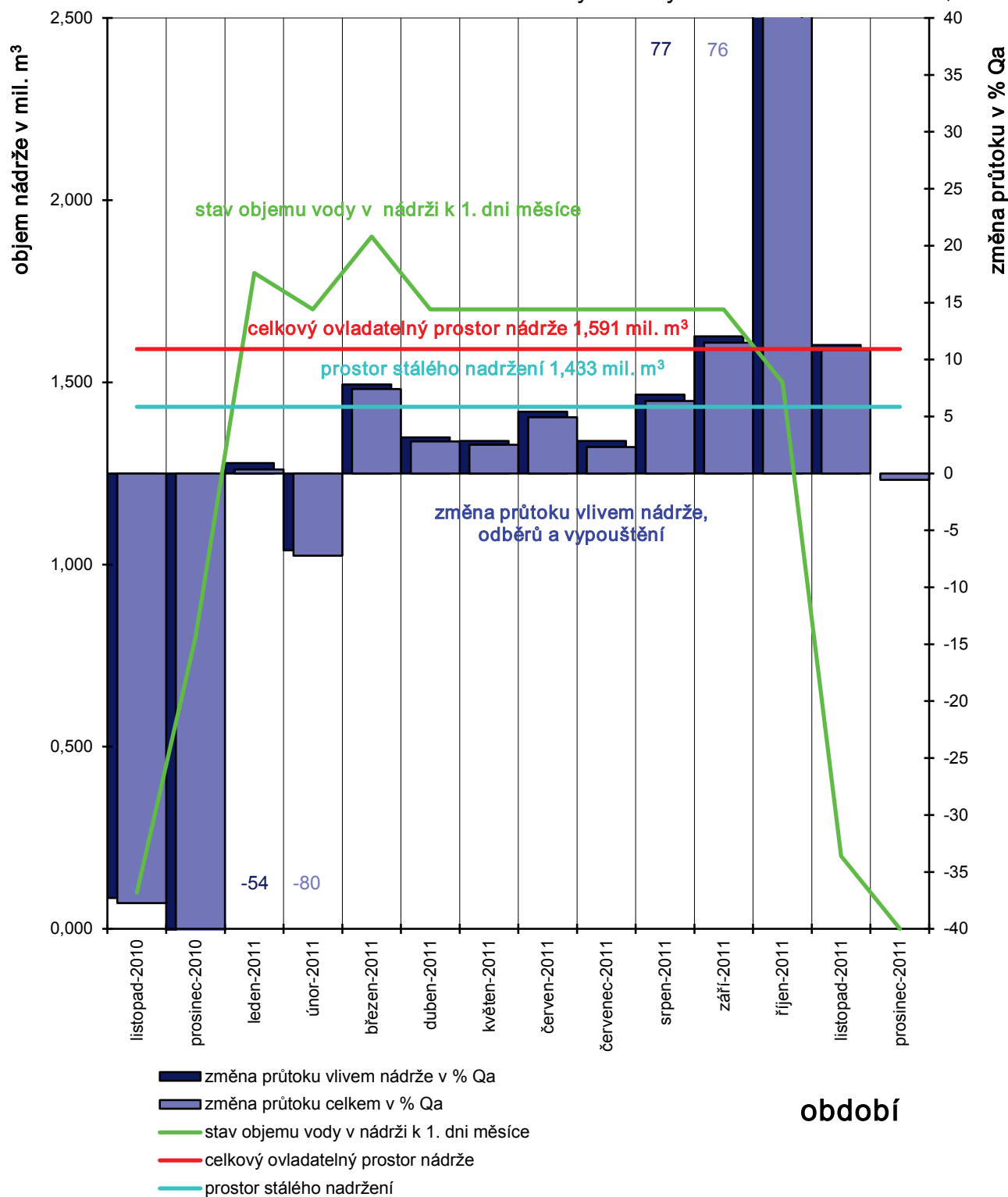


Nádrž Bedřichov na Černé Nise hospodaření nádrže s vodou v roce 2011

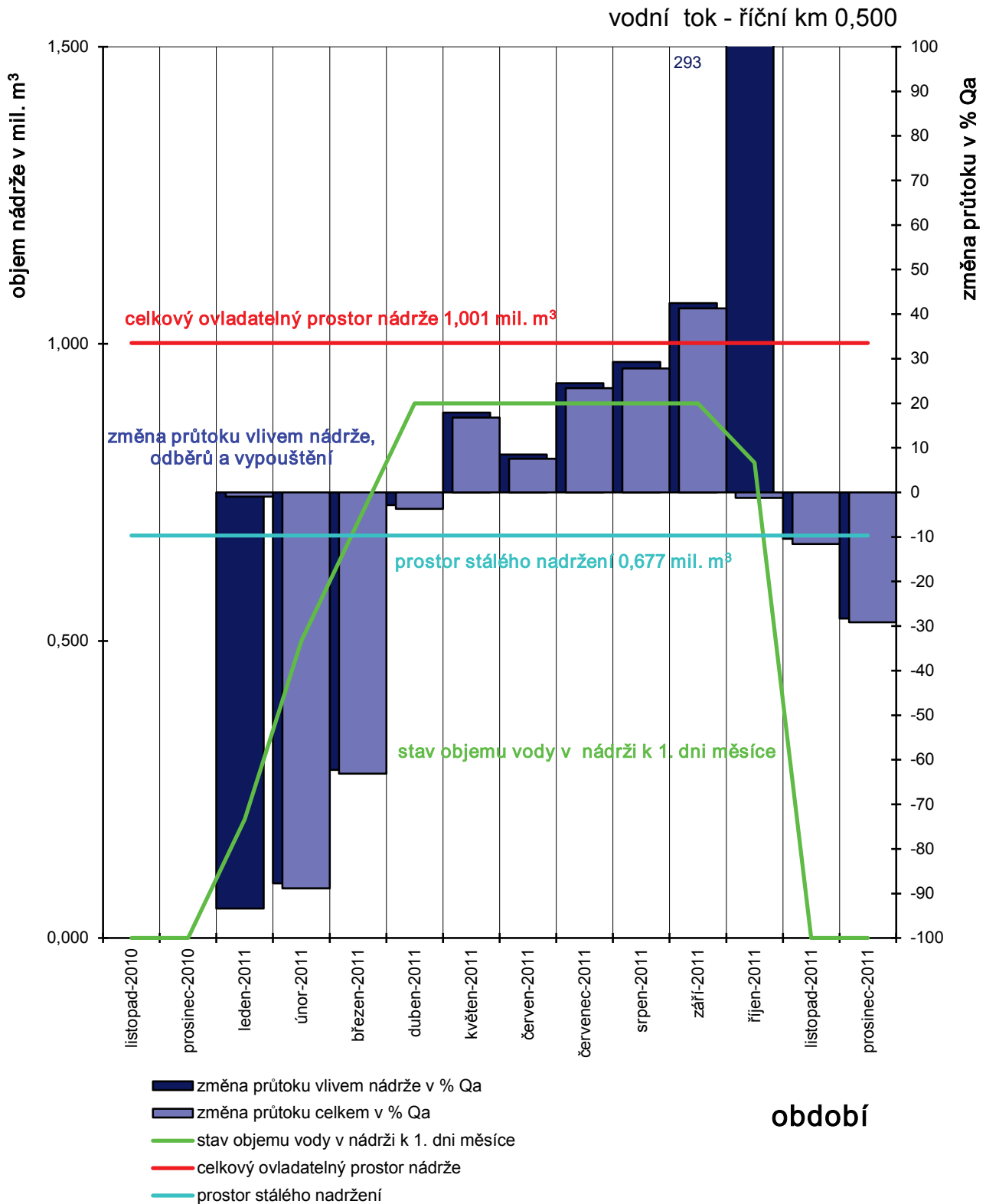


Rybník Hvězda na Třebovce hospodaření nádrže s vodou v roce 2011

významný vodní tok - říční km 23,900

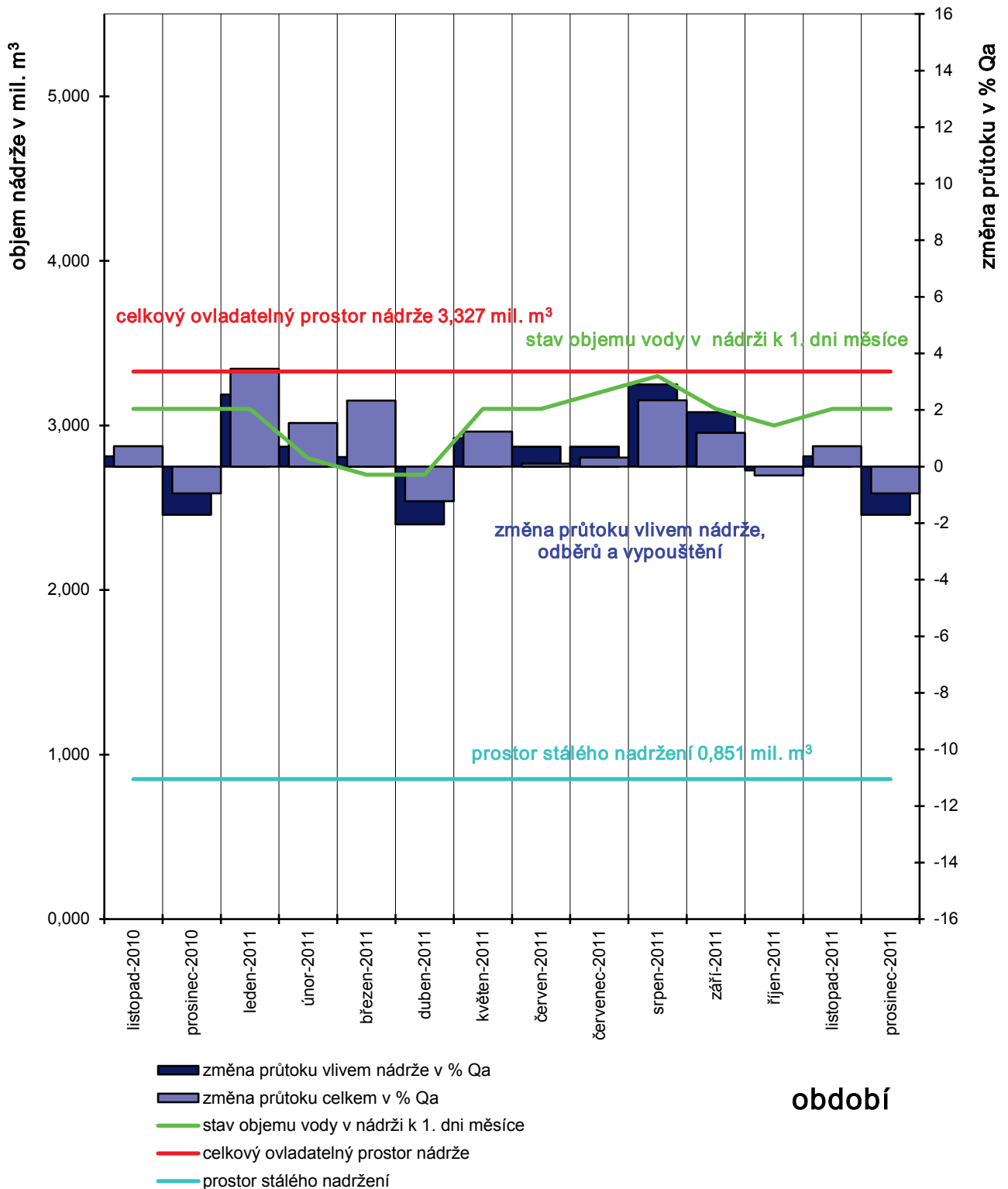


Proudnický rybník na Radovesnickém potoce hospodaření nádrže s vodou v roce 2011



Žehuňský rybník na Cidlině hospodaření nádrže s vodou v roce 2011

významný vodní tok - říční km 11,800



Vavřínecký rybník na Výrovce hospodaření nádrže s vodou v roce 2011

významný vodní tok - říční km 49,300

